

## КАРТА-ПЛАН ТЕРРИТОРИИ

### Пояснительная записка

#### 1. Сведения о территории выполнения комплексных кадастровых работ:

*Российская Федерация, Смоленская область, м.о. Ярцевский, г.Ярцево, кадастровый квартал 67:25:0010704*

(наименование субъекта Российской Федерации, муниципального образования, населенного пункта, уникальные учетные номера кадастровых кварталов, иные сведения, позволяющие определить местоположение территории, на которой выполняются комплексные кадастровые работы, например, наименование садоводческого или огороднического некоммерческого товарищества, гаражного кооператива, элемента планировочной структуры)

#### 2. Основания выполнения комплексных кадастровых работ:

Наименование, дата и номер документа, на основании которого выполняются комплексные кадастровые работы:

*Соглашением о предоставлении из федерального бюджета субсидий, в том числе грантов в форме субсидий, юридическим лицам, индивидуальным предпринимателям, а также физическим лицам № 321-20-2025-002 от 30 января 2025 г.*

#### 3. Дата подготовки карты-плана территории: 5 сентября 2025 г.

#### 4. Сведения о заказчике(ах) комплексных кадастровых работ:

В отношении юридического лица, органа местного самоуправления муниципального района, муниципального округа или городского округа либо уполномоченного исполнительного органа государственной власти субъекта Российской Федерации:

полное или сокращенное (в случае, если имеется) наименование: Управление Росреестра по Смоленской области

основной государственный регистрационный номер: 1046758340507

идентификационный номер налогоплательщика: 6730055050

В отношении физического лица или представителя физических или юридических лиц:

фамилия, имя, отчество (последнее - при наличии): —

страховой номер индивидуального лицевого счета в системе обязательного пенсионного страхования Российской Федерации (СНИЛС): —

Наименование и реквизиты документа, подтверждающие полномочия представителя заказчика(ов) комплексных кадастровых работ:

—

Адрес электронной почты (для направления уведомления о результатах внесения сведений в Единый государственный реестр недвижимости):

—

#### 5. Сведения об исполнителе комплексных кадастровых работ:

Полное или сокращенное (в случае, если имеется) наименование и адрес юридического лица, с которым заключен государственный или муниципальный контракт либо договор подряда на выполнение комплексных кадастровых работ:

*Филиал ППК "Роскадастр" по Смоленской области, адрес: 214025, Смоленск г, Полтавская ул, Дом 8*

Фамилия, имя, отчество кадастрового инженера (последнее - при наличии): *Россомахина Ирина Николаевна*

и основной государственный регистрационный номер кадастрового инженера индивидуального предпринимателя (ОГРНИП): *—*

Страховой номер индивидуального лицевого счета в системе обязательного пенсионного страхования Российской Федерации (СНИЛС) кадастрового инженера: *078-236-254-82*

Уникальный реестровый номер кадастрового инженера в реестре саморегулируемой организации кадастровых инженеров и дата внесения сведений о физическом лице в такой реестр: *0116, 3 мая 2012 г.*

Полное или (в случае, если имеется) сокращенное наименование саморегулируемой организации кадастровых инженеров, членом которой является кадастровый инженер:

*СРО АКИ "Поволжье"*

Контактный телефон: *89172340414*

Почтовый адрес и адрес электронной почты, по которым осуществляется связь с кадастровым инженером:

*г. Казань, ул. Шуртыгина, д.3, помещение №21 (2 этаж), irish\_185@mail.ru*

**6. Перечень документов, использованных при подготовке карты-плана территории:**

№ п/п	Реквизиты документа				
	Вид	Дата	Номер	Наименование	Иные сведения
1	2	3	4	5	6
1	Кадастровый план территории, выдан: Филиал публично-правовой компании "Роскадастр" по Смоленской области	28 августа 2025 г.	КУВИ-001/2025-164552501	Кадастровый план территории	—

**7. Пояснения к карте-плану территории:**

Пояснительная записка

Комплексные кадастровые работы были проведены на основании Соглашения о предоставлении из федерального бюджета субсидий, в том числе грантов в форме субсидий, юридическим лицам, индивидуальным предпринимателям, а также физическим лицам №321-20-2025-002 на территории Смоленской области от 30.01.2025г.

Согласно требований части 3 статьи 42.8 Федерального закона от 24.07.2007г. №221-ФЗ, в ходе выполнения комплексных кадастровых работ в отношении кадастрового квартала, при уточнении местоположения границ земельных участков (в том числе в целях исправления реестровой ошибки в описании местоположения границ земельного участка) их площадь либо:

- не уменьшалась более чем на 10%;
- увеличивалась не более чем на величину предельного минимального размера земельного участка, установленного ПЗЗ для определенных территориальных зон;
- увеличивалась более чем на 10%, так как предельный минимальный размер земельного участка, утвержденный ПЗЗ для определенных территориальных зон, установлен.

В Акте согласования указываются точки или части границ земельных участков, местоположение которых уточнено и подлежит согласованию согласно части 1 статьи 39 Федерального закона от 24.07.2007г. №221-ФЗ. Если земельный участок граничит с землями, находящимися в государственной или муниципальной собственности (не с земельными участками), то согласование местоположения в отношении такой части границы согласно Закону о кадастре не проводится. Разъяснения приведены в Письме Министерства экономического развития РФ от 8 октября 2013г. №ОГ-Д23-5470 «О подготовке межевого плана и проведении процедуры согласования местоположения границ земельного участка», а также в Письме Росреестра от 17.11.2020г. №13-00408/20 «О согласовании местоположения границ земельных участков».

Сведения о кадастровом инженерере: фамилия, имя, отчество (отчество при наличии) – Россомахина Ирина Николаевна; Страховой номер индивидуального лицевого счета в системе обязательного пенсионного страхования Российской Федерации (СНИЛС) – 078-236-254 82; Уникальный регистрационный номер члена саморегулируемой организации кадастровых инженеров в реестре членов саморегулируемой организации кадастровых инженеров и дата внесения сведений о физическом лице в такой реестр – 17846 от 01.12.2011г.; Контактный телефон: 89172340414; адрес электронной почты, по которым осуществляется связь с кадастровым инженером: irish\_185@mail.ru; Наименование саморегулируемой организации кадастровых инженеров, членом которой является кадастровый инженер – СРО "Ассоциация кадастровых инженеров Поволжья" (реестровый №009).

Сведения о пунктах геодезической сети и средствах измерений

1. Сведения о пунктах геодезической сети:

№ п/п	Вид геодезической сети	Название пункта геодезической сети и тип знака	Система координат пункта геодезической сети	Координаты пункта, м		Дата обследования 6 февраля 2024 г.		
						Сведения о состоянии		
				X	Y	наружного знака пункта	центра пункта	марки центра пункта
1	2	3	4	5	6	7	8	9
1	Государственная геодезическая сеть. 2	Красный Бор, сигн., 27.800 м, 1, б/№	МСК-67, зона 1	486 207,32	1 251 690,99	Утрачен	Сохранился	Сохранился
2	Государственная геодезическая сеть. 3	Хоблино, сигн., 11.000 м, 1, б/№		498 238,09	1 280 408,87			

1	2	3	4	5	6	7	8	9
3	Государственная геодезическая сеть. 3	Елча, сигн., 11.600 м, 42 оп, б/№	МСК-67, зона 1	476 115,67	1 275 304,29	—	—	—
<b>2. Сведения об использованных средствах измерений:</b>								
№ п/п	Наименование и обозначение типа средства измерений - прибора (инструмента, аппаратуры)	Заводской или серийный номер средства измерений		Реквизиты свидетельства о поверке прибора (инструмента, аппаратуры) и (или) срок действия поверки				
1	2	3		4				
1	Аппаратура геодезическая спутниковая PrinCe i30	3491933		№С-ГФК/30-08-2024/366349251 от 30.08.2024г.				
2	Аппаратура геодезическая спутниковая PrinCe i90	3486225		№С-ГФК/30-08-2024/366348454 от 30.08.2024г.				

### Сведения об уточняемых земельных участках

<b>1. Сведения о характерных точках границ уточняемого земельного участка с кадастровым номером _____ :</b> Система координат _____ Зона № _____							
Обоз- начение харак- терных точек границ	Координаты, м				Метод определения координат	Формулы, примененные для расчета средней квадратической погрешности определения координат характерных точек границ (Mt), с подставленными в такие формулы значениями и итоговые (вычисленные) значения Mt, м	Описание закрепления точки
	содержатся в Едином государственном реестре недвижимости		определены в результате выполнения комплексных кадастровых работ				
	X	Y	X	Y			
1	2	3	4	5	6	7	8
<b>2. Сведения о частях границ уточняемого земельного участка с кадастровым номером _____ :</b>							
Обозначение части границ		Горизонтальное проложение (S), м	Описание прохождения части границ	Сведения о согласовании местоположения границ (согласовано/спорное)			
от т.	до т.						
1	2	3	4	5			
<b>3. Сведения о характеристиках уточняемого земельного участка с кадастровым номером 67:25:0010704:1151 _____ :</b>							
№ п/п	Наименование характеристики земельного участка			Значение характеристики			
1	2			3			
1.	Адрес земельного участка			—			
1.1.	Сведения о местоположении земельного участка (при отсутствии адреса) в структурированном в соответствии с федеральной информационной адресной системой виде			Российская Федерация, Смоленская область, Ярцевский р-н, Ярцево г			
1.2.	Дополнительные сведения о местоположении земельного участка			—			
2.	Площадь земельного участка ± величина погрешности определения (вычисления) площади ( $P \pm \Delta P$ ), м²			$0 \pm 0,00$			
3.	Формула, примененная для вычисления предельной погрешности определения площади земельного участка, с подставленными значениями и итоговые (вычисленные) значения			$3,5*0,10*\sqrt{(0,00)} = 0$			
4.	Площадь земельного участка согласно сведениям Единого государственного реестра недвижимости (Ркад), м²			25,00			
5.	Оценка расхождения Р и Ркад ( $P - P_{кад}$ ), м²			25			

1	2				3		
6.	Предельный минимальный и максимальный размеры земельного участка (Рмин и Рмакс), м²				— —		
7.	Вид (виды) разрешенного использования				Для индивидуального капитального гаража		
7.1.	Дополнительные сведения об использовании земельного участка				—		
8.	Кадастровый или иной государственный учетный номер (инвентарный) здания, сооружения, объекта незавершенного строительства, расположенного на земельном участке				—		
9.	Сведения о земельных участках (землях общего пользования, территории общего пользования), посредством которых обеспечивается доступ				—		
10.	Иные сведения				—		
4. Пояснения к сведениям об уточняемом земельном участке с кадастровым номером 67:25:0010704:1151 :							
1.	—						
1. Сведения о характерных точках границ уточняемого земельного участка с кадастровым номером : Система координат Зона №							
Обоз- начение харак- терных точек границ	Координаты, м				Метод определения координат	Формулы, примененные для расчета средней квадратической погрешности определения координат характерных точек границ (Mt), с подставленными в такие формулы значениями и итоговые (вычисленные) значения Mt, м	Описание закрепления точки
	содержатся в Едином государственном реестре недвижимости		определены в результате выполнения комплексных кадастровых работ				
	X	Y	X	Y			
1	2	3	4	5	6	7	8
2. Сведения о частях границ уточняемого земельного участка с кадастровым номером :							
Обозначение части границ		Горизонтальное проложение (S), м	Описание прохождения части границ		Сведения о согласовании местоположения границ (согласовано/спорное)		
от т.	до т.						
1	2	3	4		5		
3. Сведения о характеристиках уточняемого земельного участка с кадастровым номером 67:25:0010704:1164 :							
№ п/п	Наименование характеристики земельного участка				Значение характеристики		
1	2				3		

1	2	3
1.	Адрес земельного участка	Российская Федерация, Смоленская область, р-н Ярцевский, Ярцевское городское поселение, г Ярцево, ул Энтузиастов, строение 80, гараж № 25
1.1.	Сведения о местоположении земельного участка (при отсутствии адреса) в структурированном в соответствии с федеральной информационной адресной системой виде	—
1.2.	Дополнительные сведения о местоположении земельного участка	—
2.	Площадь земельного участка $\pm$ величина погрешности определения (вычисления) площади ( $P \pm \Delta P$ ), м <sup>2</sup>	$0 \pm 0,00$
3.	Формула, примененная для вычисления предельной погрешности определения площади земельного участка, с подставленными значениями и итоговые (вычисленные) значения	$3,5*0,10*\sqrt{(0,00)} = 0$
4.	Площадь земельного участка согласно сведениям Единого государственного реестра недвижимости (Ркад), м <sup>2</sup>	25,00
5.	Оценка расхождения Р и Ркад ( $P - P_{кад}$ ), м <sup>2</sup>	25
6.	Предельный минимальный и максимальный размеры земельного участка ( $P_{мин}$ и $P_{макс}$ ), м <sup>2</sup>	— —
7.	Вид (виды) разрешенного использования	для индивидуального капитального гаража
7.1.	Дополнительные сведения об использовании земельного участка	—
8.	Кадастровый или иной государственный учетный номер (инвентарный) здания, сооружения, объекта незавершенного строительства, расположенного на земельном участке	—
9.	Сведения о земельных участках (землях общего пользования, территории общего пользования), посредством которых обеспечивается доступ	—
10.	Иные сведения	—
<b>4. Пояснения к сведениям об уточняемом земельном участке с кадастровым номером</b> <u>67:25:0010704:1164</u> <b>:</b>		
1.	—	

1. Сведения о характерных точках границ уточняемого земельного участка с кадастровым номером \_\_\_\_\_:

Система координат \_\_\_\_\_Зона № \_\_\_\_\_

Обоз- начение харак- терных точек границ	Координаты, м				Метод определения координат	Формулы, примененные для расчета средней квадратической погрешности определения координат характерных точек границ (Mt), с подставленными в такие формулы значениями и итоговые (вычисленные) значения Mt, м	Описание закрепления точки
	содержатся в Едином государственном реестре недвижимости		определены в результате выполнения комплексных кадастровых работ				
	X	Y	X	Y			
1	2	3	4	5	6	7	8

2. Сведения о частях границ уточняемого земельного участка с кадастровым номером \_\_\_\_\_:

Обозначение части границ		Горизонтальное проложение (S), м	Описание прохождения части границ	Сведения о согласовании местоположения границ (согласовано/спорное)
от т.	до т.			
1	2	3	4	5

3. Сведения о характеристиках уточняемого земельного участка с кадастровым номером 67:25:0010704:37 \_\_\_\_\_:

№ п/п	Наименование характеристики земельного участка	Значение характеристики
1	2	3
1.	Адрес земельного участка	—
1.1.	Сведения о местоположении земельного участка (при отсутствии адреса) в структурированном в соответствии с федеральной информационной адресной системой виде	Российская Федерация, Смоленская область, Ярцевский р-н, Ярцево г, Студенческая ГСК"Весна-88" ул
1.2.	Дополнительные сведения о местоположении земельного участка	—
2.	Площадь земельного участка ± величина погрешности определения (вычисления) площади ( $P \pm \Delta P$ ), м²	$0 \pm 0,00$
3.	Формула, примененная для вычисления предельной погрешности определения площади земельного участка, с подставленными значениями и итоговые (вычисленные) значения	$3,5*0,10*\sqrt{(0,00)} = 0$
4.	Площадь земельного участка согласно сведениям Единого государственного реестра недвижимости (Ркад), м²	25,00
5.	Оценка расхождения Р и Ркад ( $P - P_{кад}$ ), м²	25
6.	Предельный минимальный и максимальный размеры земельного участка (Рмин и Рмакс), м²	— —



1	2				3			
7.	Вид (виды) разрешенного использования				Гараж			
7.1.	Дополнительные сведения об использовании земельного участка				—			
8.	Кадастровый или иной государственный учетный номер (инвентарный) здания, сооружения, объекта незавершенного строительства, расположенного на земельном участке				—			
9.	Сведения о земельных участках (землях общего пользования, территории общего пользования), посредством которых обеспечивается доступ				—			
10.	Иные сведения				—			
4. Пояснения к сведениям об уточняемом земельном участке с кадастровым номером 67:25:0010704:37 :								
1.	—							
1. Сведения о характерных точках границ уточняемого земельного участка с кадастровым номером _____ : Система координат _____ Зона № _____								
Обозначение характерных точек границ	Координаты, м				Метод определения координат	Формулы, примененные для расчета средней квадратической погрешности определения координат характерных точек границ (Mt), с подставленными в такие формулы значениями и итоговые (вычисленные) значения Mt, м	Описание закрепления точки	
	содержатся в Едином государственном реестре недвижимости		определены в результате выполнения комплексных кадастровых работ					
	X	Y	X	Y				
1	2	3	4	5	6	7	8	
2. Сведения о частях границ уточняемого земельного участка с кадастровым номером _____ :								
Обозначение части границ		Горизонтальное проложение (S), м	Описание прохождения части границ			Сведения о согласовании местоположения границ (согласовано/спорное)		
от т.	до т.							
1	2	3	4			5		
3. Сведения о характеристиках уточняемого земельного участка с кадастровым номером 67:25:0010704:38 :								
№ п/п	Наименование характеристики земельного участка				Значение характеристики			
1	2				3			

1	2	3
1.	Адрес земельного участка	—
1.1.	Сведения о местоположении земельного участка (при отсутствии адреса) в структурированном в соответствии с федеральной информационной адресной системой виде	Российская Федерация, Смоленская область, Ярцевский р-н, Ярцево г, Студенческая ул
1.2.	Дополнительные сведения о местоположении земельного участка	—
2.	Площадь земельного участка $\pm$ величина погрешности определения (вычисления) площади ( $P \pm \Delta P$ ), м <sup>2</sup>	$0 \pm 0,00$
3.	Формула, примененная для вычисления предельной погрешности определения площади земельного участка, с подставленными значениями и итоговые (вычисленные) значения	$3,5*0,10*\sqrt{(0,00)} = 0$
4.	Площадь земельного участка согласно сведениям Единого государственного реестра недвижимости (Ркад), м <sup>2</sup>	25,00
5.	Оценка расхождения Р и Ркад ( $P - P_{кад}$ ), м <sup>2</sup>	25
6.	Предельный минимальный и максимальный размеры земельного участка ( $P_{мин}$ и $P_{макс}$ ), м <sup>2</sup>	— —
7.	Вид (виды) разрешенного использования	Гараж
7.1.	Дополнительные сведения об использовании земельного участка	—
8.	Кадастровый или иной государственный учетный номер (инвентарный) здания, сооружения, объекта незавершенного строительства, расположенного на земельном участке	—
9.	Сведения о земельных участках (землях общего пользования, территории общего пользования), посредством которых обеспечивается доступ	—
10.	Иные сведения	—
<b>4. Пояснения к сведениям об уточняемом земельном участке с кадастровым номером</b> <u>67:25:0010704:38</u> :		
1.	—	

1. Сведения о характерных точках границ уточняемого земельного участка с кадастровым номером \_\_\_\_\_:

Система координат \_\_\_\_\_Зона № \_\_\_\_\_

Обоз- начение харак- терных точек границ	Координаты, м				Метод определения координат	Формулы, примененные для расчета средней квадратической погрешности определения координат характерных точек границ (Mt), с подставленными в такие формулы значениями и итоговые (вычисленные) значения Mt, м	Описание закрепления точки
	содержатся в Едином государственном реестре недвижимости		определены в результате выполнения комплексных кадастровых работ				
	X	Y	X	Y			
1	2	3	4	5	6	7	8

2. Сведения о частях границ уточняемого земельного участка с кадастровым номером \_\_\_\_\_:

Обозначение части границ		Горизонтальное проложение (S), м	Описание прохождения части границ	Сведения о согласовании местоположения границ (согласовано/спорное)
от т.	до т.			
1	2	3	4	5

3. Сведения о характеристиках уточняемого земельного участка с кадастровым номером 67:25:0010704:54 \_\_\_\_\_:

№ п/п	Наименование характеристики земельного участка	Значение характеристики
1	2	3
1.	Адрес земельного участка	—
1.1.	Сведения о местоположении земельного участка (при отсутствии адреса) в структурированном в соответствии с федеральной информационной адресной системой виде	Российская Федерация, Смоленская область, Ярцевский р-н, Ярцево г, Студенческая ГСК"Весна-88" ул
1.2.	Дополнительные сведения о местоположении земельного участка	—
2.	Площадь земельного участка ± величина погрешности определения (вычисления) площади ( $P \pm \Delta P$ ), м²	$0 \pm 0,00$
3.	Формула, примененная для вычисления предельной погрешности определения площади земельного участка, с подставленными значениями и итоговые (вычисленные) значения	$3,5*0,10*\sqrt{(0,00)} = 0$
4.	Площадь земельного участка согласно сведениям Единого государственного реестра недвижимости (Ркад), м²	25,00
5.	Оценка расхождения Р и Ркад ( $P - P_{кад}$ ), м²	25
6.	Предельный минимальный и максимальный размеры земельного участка (Рмин и Рмакс), м²	— —

1	2	3
7.	Вид (виды) разрешенного использования	Гараж
7.1.	Дополнительные сведения об использовании земельного участка	—
8.	Кадастровый или иной государственный учетный номер (инвентарный) здания, сооружения, объекта незавершенного строительства, расположенного на земельном участке	—
9.	Сведения о земельных участках (землях общего пользования, территории общего пользования), посредством которых обеспечивается доступ	—
10.	Иные сведения	—
<b>4. Пояснения к сведениям об уточняемом земельном участке с кадастровым номером</b> <u>67:25:0010704:54</u> :		
1.	—	

### Сведения об образуемых земельных участках

<b>1. Сведения о характерных точках границ образуемого земельного участка</b> _____ : <div style="text-align: right;">обозначение земельного участка</div>					
Система координат _____				Зона № _____	
Обоз- начение харак- терных точек границ	Координаты, м		Метод определения координат	Формулы, примененные для расчета средней квадратической погрешности определения координат характерных точек границ (Mt), с подставленными в такие формулы значениями и итоговые (вычисленные) значения Mt, м	Описание закрепления точки
	X	Y			
1	2	3	4	5	6
<b>2. Сведения о частях границ образуемого земельного участка</b> _____ : <div style="text-align: right;">обозначение земельного участка</div>					
Обозначение части границ		Горизонтальное проложение (S), м	Описание прохождения части границ	Сведения о согласовании местоположения границ (согласовано/спорное)	
от т.	до т.				
1	2	3	4	5	
<b>3. Сведения о характеристиках образуемого земельного участка</b> _____ : <div style="text-align: right;">обозначение земельного участка</div>					
№ п/п	Наименование характеристики земельного участка		Значение характеристики		
1	2		3		
1.	Адрес земельного участка				
1.1.	Сведения о местоположении земельного участка (при отсутствии адреса) в структурированном в соответствии с федеральной информационной адресной системой виде				
1.2.	Дополнительные сведения о местоположении земельного участка				
2.	Категория земель				
3.	Вид (виды) разрешенного использования				
3.1.	Дополнительные сведения об использовании земельного участка				
4.	Реестровый номер границ территориальной зоны или в случае отсутствия такого реестрового номера ее индивидуальное обозначение (вид, тип, номер, индекс)				
5.	Площадь земельного участка ± величина погрешности определения (вычисления) площади ( $P \pm \Delta P$ ), м²				

1	2	3
6.	Формула, примененная для вычисления предельной погрешности определения площади земельного участка, с подставленными значениями и итоговые (вычисленные) значения	
7.	Предельный минимальный и максимальный размеры земельного участка (Рмин) и (Рмакс), м <sup>2</sup>	
8.	Кадастровый или иной государственный учетный номер (инвентарный) объекта недвижимости, расположенного на образуемом земельном участке	
9.	Кадастровые номера исходных земельных участков	
9.1.	Кадастровый номер входящего в состав земельного участка, представляющего собой единое землепользование (номер контура многоконтурного земельного участка), преобразование которого осуществляется	
9.2.	Кадастровые номера земельных участков, исключаемых из состава измененного (исходного) земельного участка, представляющего собой единое землепользование	
9.3.	Кадастровый или иной государственный учетный номер (инвентарный) объекта недвижимости, расположенного на измененном земельном участке	
10.	Условный номер земельного участка	
11.	Учетный номер проекта межевания территории	
12.	Дополнительные сведения об образовании земельного участка	
13.	Сведения о земельных участках (землях общего пользования, территории общего пользования), посредством которых обеспечивается доступ	
14.	Иные сведения	
<b>4. Пояснения к сведениям об образуемом земельном участке</b> _____ : <div style="text-align: center;">_____</div> <div style="text-align: center;">обозначение земельного участка</div>		
1.		

Сведения об уточняемых земельных участках, необходимые для исправления реестровых ошибок в сведениях о местоположении их границ								
1. Сведения о характерных точках границ уточняемого земельного участка с кадастровым номером					67:25:0010704:10			:
Система координат					МСК-67, зона 1			Зона № 1
Обозначение характерных точек границ	Координаты, м				Метод определения координат	Формулы, примененные для расчета средней квадратической погрешности определения координат характерных точек границ (Mt), с подставленными в такие формулы значениями и итоговые (вычисленные) значения Mt, м	Описание закрепления точки	
	содержатся в Едином государственном реестре недвижимости		определены в результате выполнения комплексных кадастровых работ					
	X	Y	X	Y				
1	2	3	4	5	6	7	8	
49	489 418,35	1 266 139,76	489 418,35	1 266 139,76	—	0,10	—	
50	489 455,46	1 266 152,08	489 455,46	1 266 152,08				
51	489 444,84	1 266 187,22	489 444,84	1 266 187,22				
52	489 406,99	1 266 174,66	489 406,99	1 266 174,66				
53	489 413,77	1 266 153,82	489 413,77	1 266 153,82				
49	489 418,35	1 266 139,76	489 418,35	1 266 139,76				
2. Сведения о частях границ уточняемого земельного участка с кадастровым номером					67:25:0010704:10			:
Обозначение части границ		Горизонтальное проложение (S), м	Описание прохождения части границ		Сведения о согласовании местоположения границ (согласовано/спорное)			
от т.	до т.							
1	2	3	4		5			
49	50	39,10	—		согласовано			
50	51	36,71						
51	52	39,88						
52	53	21,92						
53	49	14,79						
3. Сведения о характеристиках уточняемого земельного участка с кадастровым номером					67:25:0010704:10			:
№ п/п	Наименование характеристики				Значение характеристики			
1	2				3			

1	2	3
1.	Адрес земельного участка	—
1.1.	Сведения о местоположении земельного участка (при отсутствии адреса) в структурированном в соответствии с федеральной информационной адресной системой виде	Российская Федерация, Смоленская область, Ярцевский р-н, Ярцево г, Ольховская ул, д 13
1.2.	Дополнительные сведения о местоположении земельного участка	—
2.	Площадь земельного участка $\pm$ величина погрешности определения (вычисления) площади ( $P \pm \Delta P$ ), м <sup>2</sup>	$1\,449 \pm 13,00$
3.	Формула, примененная для вычисления предельной погрешности определения площади земельного участка, с подставленными значениями и итоговые (вычисленные) значения	$3,5*0,10*\sqrt{(1\,449,00)} = 13$
4.	Площадь земельного участка согласно сведениям Единого государственного реестра недвижимости (Ркад), м <sup>2</sup>	1 450,00
5.	Оценка расхождения Р и Ркад ( $P - P_{кад}$ ), м <sup>2</sup>	1
6.	Предельный минимальный и максимальный размеры земельного участка ( $P_{мин}$ и $P_{макс}$ ), м <sup>2</sup>	— —
7.	Кадастровый или иной государственный учетный номер (инвентарный) здания, сооружения, объекта незавершенного строительства, расположенного на земельном участке	—
8.	Вид (виды) разрешенного использования	Под зданием столовой
8.1.	Дополнительные сведения об использовании земельного участка	—
9.	Сведения о земельных участках (землях общего пользования, территории общего пользования), посредством которых обеспечивается доступ	—
10.	Иные сведения	—
<b>4. Пояснения к сведениям об уточняемом земельном участке с кадастровым номером</b>		<b>67:25:0010704:10 :</b>
1.	—	



1. Сведения о характерных точках границ уточняемого земельного участка с кадастровым номером					67:25:0010704:1117		
Система координат		МСК-67, зона 1			Зона № 1		
Обоз- начение харак- терных точек границ	Координаты, м				Метод определения координат	Формулы, примененные для расчета средней квадратической погрешности определения координат характерных точек границ (Mt), с подставленными в такие формулы значениями и итоговые (вычисленные) значения Mt, м	Описание закрепления точки
	содержатся в Едином государственном реестре недвижимости		определены в результате выполнения комплексных кадастровых работ				
	X	Y	X	Y			
1	2	3	4	5	6	7	8
147	489 444,72	1 266 066,68	489 444,72	1 266 066,68	—	0,10	Закрепление отсутствует
148	489 486,41	1 266 075,21	489 486,41	1 266 075,21			
137	489 494,24	1 266 080,48	489 494,24	1 266 080,48			
136	489 519,09	1 266 087,46	489 519,09	1 266 087,46			
149	489 517,89	1 266 090,26	489 517,89	1 266 090,26			
150	489 514,16	1 266 089,15	489 514,16	1 266 089,15			
151	489 513,58	1 266 091,14	489 513,58	1 266 091,14			
152	489 517,30	1 266 092,19	489 517,30	1 266 092,19			
153	489 514,97	1 266 099,97	489 514,97	1 266 099,97			
154	489 499,05	1 266 153,11	489 499,05	1 266 153,11			
155	489 469,22	1 266 145,33	489 469,22	1 266 145,33			
156	489 449,76	1 266 140,25	489 449,76	1 266 140,25			
30	489 445,66	1 266 133,78	489 445,66	1 266 133,78			
33	489 451,39	1 266 114,58	489 451,39	1 266 114,58			
32	489 427,46	1 266 107,43	489 427,46	1 266 107,43			
157	489 420,79	1 266 105,42	489 420,79	1 266 105,42			
158	489 433,27	1 266 064,14	489 433,27	1 266 064,14			
147	489 444,72	1 266 066,68	489 444,72	1 266 066,68	—		
2. Сведения о частях границ уточняемого земельного участка с кадастровым номером					67:25:0010704:1117		
Обозначение части границ		Горизонтальное проложение (S), м	Описание прохождения части границ		Сведения о согласовании местоположения границ (согласовано/спорное)		
от т.	до т.						
1	2	3	4		5		
147	148	42,55	—		согласовано		

1	2	3	4	5
148	137	9,44	—	согласовано
137	136	25,81		
136	149	3,05		
149	150	3,89		
150	151	2,07		
151	152	3,87		
152	153	8,12		
153	154	55,47		
154	155	30,83		
155	156	20,11		
156	30	7,66		
30	33	20,04		
33	32	24,98		
32	157	6,97		
157	158	43,13		
158	147	11,73		

**3. Сведения о характеристиках уточняемого земельного участка с кадастровым номером** 67:25:0010704:1117 :

№ п/п	Наименование характеристики	Значение характеристики
1	2	3
1.	Адрес земельного участка	—
1.1.	Сведения о местоположении земельного участка (при отсутствии адреса) в структурированном в соответствии с федеральной информационной адресной системой виде	215800, Российская Федерация, Смоленская область, Ярцевский р-н, Ярцево г, Ольховская ул, д 7
1.2.	Дополнительные сведения о местоположении земельного участка	—
2.	Площадь земельного участка ± величина погрешности определения (вычисления) площади ( $P \pm \Delta P$ ), м²	$5\,376 \pm 26,00$
3.	Формула, примененная для вычисления предельной погрешности определения площади земельного участка, с подставленными значениями и итоговые (вычисленные) значения	$3,5*0,10*\sqrt{(5\,376,00)} = 26$
4.	Площадь земельного участка согласно сведениям Единого государственного реестра недвижимости (Ркад), м²	5 376,00
5.	Оценка расхождения Р и Ркад ( $P - P_{кад}$ ), м²	0

1	2				3		
6.	Предельный минимальный и максимальный размеры земельного участка (Рмин и Рмакс), м²				— —		
7.	Кадастровый или иной государственный учетный номер (инвентарный) здания, сооружения, объекта незавершенного строительства, расположенного на земельном участке				—		
8.	Вид (виды) разрешенного использования				под многоквартирным жилым домом		
8.1.	Дополнительные сведения об использовании земельного участка				—		
9.	Сведения о земельных участках (землях общего пользования, территории общего пользования), посредством которых обеспечивается доступ				—		
10.	Иные сведения				—		
4. Пояснения к сведениям об уточняемом земельном участке с кадастровым номером 67:25:0010704:1117 :							
1.	—						
1. Сведения о характерных точках границ уточняемого земельного участка с кадастровым номером 67:25:0010704:1118 :							
Система координат МСК-67, зона 1 Зона № 1							
Обозначение характерных точек границ	Координаты, м				Метод определения координат	Формулы, примененные для расчета средней квадратической погрешности определения координат характерных точек границ (Mt), с подставленными в такие формулы значениями и итоговые (вычисленные) значения Mt, м	Описание закрепления точки
	содержатся в Едином государственном реестре недвижимости		определены в результате выполнения комплексных кадастровых работ				
	X	Y	X	Y			
1	2	3	4	5	6	7	8
159	489 576,96	1 266 157,34	489 576,96	1 266 157,34	—	0,10	Временный межевой знак
160	489 586,23	1 266 150,63	489 586,23	1 266 150,63			
161	489 630,20	1 266 161,29	489 630,20	1 266 161,29			
162	489 640,34	1 266 163,98	489 640,34	1 266 163,98	Геодезический метод		Закрепление отсутствует
163	489 630,79	1 266 203,77	489 630,79	1 266 203,77			
164	489 618,08	1 266 200,99	489 618,08	1 266 200,99			
165	489 562,36	1 266 188,79	489 562,36	1 266 188,79			
166	489 539,40	1 266 202,65	489 539,40	1 266 202,65			
167	489 531,98	1 266 200,17	489 531,98	1 266 200,17	—		Временный межевой знак
168	489 549,49	1 266 159,16	489 549,49	1 266 159,16			

1	2	3	4	5	6	7	8
169	489 567,91	1 266 163,39	489 567,91	1 266 163,39	—	0,10	Временный межевой знак
170	489 569,88	1 266 155,59	489 569,88	1 266 155,59			
159	489 576,96	1 266 157,34	489 576,96	1 266 157,34			

**2. Сведения о частях границ уточняемого земельного участка с кадастровым номером** 67:25:0010704:1118 :

Обозначение части границ		Горизонтальное проложение (S), м	Описание прохождения части границ	Сведения о согласовании местоположения границ (согласовано/спорное)
от т.	до т.			
1	2	3	4	5
159	160	11,44	—	согласовано
160	161	45,24		
161	162	10,49		
162	163	40,92		
163	164	13,01		
164	165	57,04		
165	166	26,82		
166	167	7,82		
167	168	44,59		
168	169	18,90		
169	170	8,04		
170	159	7,29		

**3. Сведения о характеристиках уточняемого земельного участка с кадастровым номером** 67:25:0010704:1118 :

№ п/п	Наименование характеристики	Значение характеристики
1	2	3
1.	Адрес земельного участка	—
1.1.	Сведения о местоположении земельного участка (при отсутствии адреса) в структурированном в соответствии с федеральной информационной адресной системой виде	215800, Российская Федерация, Смоленская область, Ярцевский р-н, Ярцево г, Ольховская ул, д 9
1.2.	Дополнительные сведения о местоположении земельного участка	—
2.	Площадь земельного участка ± величина погрешности определения (вычисления) площади ( $P \pm \Delta P$ ), м²	$3\ 703 \pm 21,00$
3.	Формула, примененная для вычисления предельной погрешности определения площади земельного участка, с подставленными значениями и итоговые (вычисленные) значения	$3,5*0,10*\sqrt{(3\ 703,00)} = 21$

1	2				3			
4.	Площадь земельного участка согласно сведениям Единого государственного реестра недвижимости (Ркад), м²				3 703,00			
5.	Оценка расхождения Р и Ркад (Р - Ркад), м²				0			
6.	Предельный минимальный и максимальный размеры земельного участка (Рмин и Рмакс), м²				— —			
7.	Кадастровый или иной государственный учетный номер (инвентарный) здания, сооружения, объекта незавершенного строительства, расположенного на земельном участке				—			
8.	Вид (виды) разрешенного использования				под многоквартирным жилым домом			
8.1.	Дополнительные сведения об использовании земельного участка				—			
9.	Сведения о земельных участках (землях общего пользования, территории общего пользования), посредством которых обеспечивается доступ				—			
10.	Иные сведения				—			
4. Пояснения к сведениям об уточняемом земельном участке с кадастровым номером					67:25:0010704:1118			:
1.	—							
1. Сведения о характерных точках границ уточняемого земельного участка с кадастровым номером					67:25:0010704:1124			:
Система координат					МСК-67, зона 1			Зона № 1
Обоз- начение харак- терных точек границ	Координаты, м				Метод определения координат	Формулы, примененные для расчета средней квадратической погрешности определения координат характерных точек границ (Mt), с подставленными в такие формулы значениями и итоговые (вычисленные) значения Mt, м	Описание закрепления точки	
	содержатся в Едином государственном реестре недвижимости		определены в результате выполнения комплексных кадастровых работ					
	X	Y	X	Y				
1	2	3	4	5	6	7	8	
171	489 648,90	1 266 081,43	489 648,90	1 266 081,43	Геодезический метод	0,10	Закрепление отсутствует	
172	489 645,31	1 266 102,23	489 645,31	1 266 102,23				
173	489 635,97	1 266 119,46	489 635,97	1 266 119,46				
174	489 635,22	1 266 119,26	489 635,22	1 266 119,26	—			
175	489 626,62	1 266 116,94	489 626,62	1 266 116,94				
176	489 618,47	1 266 114,75	489 618,47	1 266 114,75				
177	489 610,46	1 266 112,46	489 610,46	1 266 112,46				

1	2	3	4	5	6	7	8
178	489 613,58	1 266 102,80	489 613,58	1 266 102,80	—	0,10	—
179	489 619,37	1 266 104,64	489 619,37	1 266 104,64			
180	489 621,99	1 266 077,11	489 621,99	1 266 077,11			
171	489 648,90	1 266 081,43	489 648,90	1 266 081,43			
					Геодезический метод		Закрепление отсутствует

**2. Сведения о частях границ уточняемого земельного участка с кадастровым номером** 67:25:0010704:1124 :

Обозначение части границ		Горизонтальное проложение (S), м	Описание прохождения части границ	Сведения о согласовании местоположения границ (согласовано/спорное)
от т.	до т.			
1	2	3	4	5
171	172	21,11	—	согласовано
172	173	19,60		
173	174	0,78		
174	175	8,91		
175	176	8,44		
176	177	8,33		
177	178	10,15		
178	179	6,08		
179	180	27,65		
180	171	27,25		

**3. Сведения о характеристиках уточняемого земельного участка с кадастровым номером** 67:25:0010704:1124 :

№ п/п	Наименование характеристики	Значение характеристики
1	2	3
1.	Адрес земельного участка	—
1.1.	Сведения о местоположении земельного участка (при отсутствии адреса) в структурированном в соответствии с федеральной информационной адресной системой виде	215805, Российская Федерация, Смоленская область, Ярцево г, Автозаводская ул, д 19
1.2.	Дополнительные сведения о местоположении земельного участка	—
2.	Площадь земельного участка ± величина погрешности определения (вычисления) площади ( $P \pm \Delta P$ ), м²	1 017 ± 11,00
3.	Формула, примененная для вычисления предельной погрешности определения площади земельного участка, с подставленными значениями и итоговые (вычисленные) значения	$3,5 \cdot 0,10 \cdot \sqrt{(1\,017,00)} = 11$

1	2	3
4.	Площадь земельного участка согласно сведениям Единого государственного реестра недвижимости (Ркад), м²	1 017,00
5.	Оценка расхождения Р и Ркад (Р - Ркад), м²	0
6.	Предельный минимальный и максимальный размеры земельного участка (Рмин и Рмакс), м²	— —
7.	Кадастровый или иной государственный учетный номер (инвентарный) здания, сооружения, объекта незавершенного строительства, расположенного на земельном участке	—
8.	Вид (виды) разрешенного использования	под административное здание
8.1.	Дополнительные сведения об использовании земельного участка	—
9.	Сведения о земельных участках (землях общего пользования, территории общего пользования), посредством которых обеспечивается доступ	—
10.	Иные сведения	—

4. Пояснения к сведениям об уточняемом земельном участке с кадастровым номером 67:25:0010704:1124 :

1.	—
----	---

1. Сведения о характерных точках границ уточняемого земельного участка с кадастровым номером 67:25:0010704:1134 :  
Система координат МСК-67, зона 1 Зона № 1

Обоз- начение харак- терных точек границ	Координаты, м				Метод определения координат	Формулы, примененные для расчета средней квадратической погрешности определения координат характерных точек границ (Mt), с подставленными в такие формулы значениями и итоговые (вычисленные) значения Mt, м	Описание закрепления точки
	содержатся в Едином государственном реестре недвижимости		определены в результате выполнения комплексных кадастровых работ				
	X	Y	X	Y			
1	2	3	4	5	6	7	8
181	489 711,37	1 266 098,96	489 711,37	1 266 098,96	—	0,10	—
182	489 709,20	1 266 105,61	489 709,20	1 266 105,61	Геодезический метод		Закрепление отсутствует
183	489 702,55	1 266 103,44	489 702,55	1 266 103,44			
184	489 704,72	1 266 096,79	489 704,72	1 266 096,79	—		—
181	489 711,37	1 266 098,96	489 711,37	1 266 098,96			

2. Сведения о частях границ уточняемого земельного участка с кадастровым номером				67:25:0010704:1134		:
Обозначение части границ		Горизонтальное проложение (S), м	Описание прохождения части границ	Сведения о согласовании местоположения границ (согласовано/спорное)		
от т.	до т.					
1	2	3	4	5		
181	182	7,00	—	согласовано		
182	183	7,00				
183	184	7,00				
184	181	7,00				
3. Сведения о характеристиках уточняемого земельного участка с кадастровым номером				67:25:0010704:1134		:
№ п/п	Наименование характеристики		Значение характеристики			
1	2		3			
1.	Адрес земельного участка		—			
1.1.	Сведения о местоположении земельного участка (при отсутствии адреса) в структурированном в соответствии с федеральной информационной адресной системой виде		215805, Российская Федерация, Смоленская область, Ярцево г, Автозаводская ул, д 19			
1.2.	Дополнительные сведения о местоположении земельного участка		—			
2.	Площадь земельного участка ± величина погрешности определения (вычисления) площади (Р ± ΔР), м²		49 ± 2,00			
3.	Формула, примененная для вычисления предельной погрешности определения площади земельного участка, с подставленными значениями и итоговые (вычисленные) значения		3,5*0,10*√(49,00) = 2			
4.	Площадь земельного участка согласно сведениям Единого государственного реестра недвижимости (Ркад), м²		49,00			
5.	Оценка расхождения Р и Ркад (Р - Ркад), м²		0			
6.	Предельный минимальный и максимальный размеры земельного участка (Рмин и Рмакс), м²		— —			
7.	Кадастровый или иной государственный учетный номер (инвентарный) здания, сооружения, объекта незавершенного строительства, расположенного на земельном участке		—			
8.	Вид (виды) разрешенного использования		под размещение антенны сотовой связи			
8.1.	Дополнительные сведения об использовании земельного участка		—			
9.	Сведения о земельных участках (землях общего пользования, территории общего пользования), посредством которых обеспечивается доступ		—			



1	2				3		
10.	Иные сведения				—		
4. Пояснения к сведениям об уточняемом земельном участке с кадастровым номером					67:25:0010704:1134 :		
1.	—						
1. Сведения о характерных точках границ уточняемого земельного участка с кадастровым номером					67:25:0010704:1135 :		
Система координат МСК-67, зона 1					Зона № 1		
Обоз- начение харак- терных точек границ	Координаты, м				Метод определения координат	Формулы, примененные для расчета средней квадратической погрешности определения координат характерных точек границ (Mt), с подставленными в такие формулы значениями и итоговые (вычисленные) значения Mt, м	Описание закрепления точки
	содержатся в Едином государственном реестре недвижимости		определены в результате выполнения комплексных кадастровых работ				
	X	Y	X	Y			
1	2	3	4	5	6	7	8
38	489 720,10	1 266 097,81	489 720,10	1 266 097,81	—	0,10	—
185	489 715,86	1 266 107,77	489 715,86	1 266 107,77	Геодезический метод		Закрепление отсутствует
182	489 709,20	1 266 105,61	489 709,20	1 266 105,61			
181	489 711,37	1 266 098,96	489 711,37	1 266 098,96			
184	489 704,72	1 266 096,79	489 704,72	1 266 096,79			
183	489 702,55	1 266 103,44	489 702,55	1 266 103,44	Геодезический метод		Закрепление отсутствует
186	489 655,97	1 266 088,30	489 655,97	1 266 088,30			
34	489 659,23	1 266 076,71	489 659,23	1 266 076,71			
38	489 720,10	1 266 097,81	489 720,10	1 266 097,81	—		—
2. Сведения о частях границ уточняемого земельного участка с кадастровым номером					67:25:0010704:1135 :		
Обозначение части границ		Горизонтальное проложение (S), м	Описание прохождения части границ		Сведения о согласовании местоположения границ (согласовано/спорное)		
от т.	до т.						
1	2	3	4		5		
38	185	10,82	—		согласовано		
185	182	7,00					
182	181	7,00					
181	184	7,00					
184	183	7,00					
183	186	48,98					

1	2	3	4	5
186	34	12,04	—	согласовано
34	38	64,42		
3. Сведения о характеристиках уточняемого земельного участка с кадастровым номером			67:25:0010704:1135 :	
№ п/п	Наименование характеристики		Значение характеристики	
1	2		3	
1.	Адрес земельного участка		—	
1.1.	Сведения о местоположении земельного участка (при отсутствии адреса) в структурированном в соответствии с федеральной информационной адресной системой виде		215805, Российская Федерация, Смоленская область, Ярцево г, Автозаводская ул, д 19	
1.2.	Дополнительные сведения о местоположении земельного участка		—	
2.	Площадь земельного участка ± величина погрешности определения (вычисления) площади (Р ± ΔР), м²		678 ± 9,00	
3.	Формула, примененная для вычисления предельной погрешности определения площади земельного участка, с подставленными значениями и итоговые (вычисленные) значения		3,5*0,10*√(678,00) = 9	
4.	Площадь земельного участка согласно сведениям Единого государственного реестра недвижимости (Ркад), м²		677,00	
5.	Оценка расхождения Р и Ркад (Р - Ркад), м²		1	
6.	Предельный минимальный и максимальный размеры земельного участка (Рмин и Рмакс), м²		— —	
7.	Кадастровый или иной государственный учетный номер (инвентарный) здания, сооружения, объекта незавершенного строительства, расположенного на земельном участке		—	
8.	Вид (виды) разрешенного использования		под автостоянку	
8.1.	Дополнительные сведения об использовании земельного участка		—	
9.	Сведения о земельных участках (землях общего пользования, территории общего пользования), посредством которых обеспечивается доступ		—	
10.	Иные сведения		—	
4. Пояснения к сведениям об уточняемом земельном участке с кадастровым номером			67:25:0010704:1135 :	
1.	—			

1. Сведения о характерных точках границ уточняемого земельного участка с кадастровым номером

67:25:0010704:1140

:

Система координат

МСК-67, зона 1

Зона №

1

Обоз- начение харак- терных точек границ	Координаты, м				Метод определения координат	Формулы, примененные для расчета средней квадратической погрешности определения координат характерных точек границ (Mt), с подставленными в такие формулы значениями и итоговые (вычисленные) значения Mt, м	Описание закрепления точки
	содержатся в Едином государственном реестре недвижимости		определены в результате выполнения комплексных кадастровых работ				
	X	Y	X	Y			
1	2	3	4	5	6	7	8
187	489 458,42	1 266 265,06	489 458,42	1 266 265,06	Геодезический метод	0,10	Закрепление отсутствует
11	489 446,99	1 266 300,16	489 446,99	1 266 300,16			
10	489 442,70	1 266 313,89	489 442,70	1 266 313,89			
188	489 366,85	1 266 291,07	489 366,85	1 266 291,07	—		
189	489 364,86	1 266 290,47	489 364,86	1 266 290,47	Геодезический метод		
190	489 379,87	1 266 240,77	489 379,87	1 266 240,77			
191	489 382,74	1 266 241,68	489 382,74	1 266 241,68	—		
187	489 458,42	1 266 265,06	489 458,42	1 266 265,06	Геодезический метод		

2. Сведения о частях границ уточняемого земельного участка с кадастровым номером

67:25:0010704:1140

:

Обозначение части границ		Горизонтальное проложение (S), м	Описание прохождения части границ	Сведения о согласовании местоположения границ (согласовано/спорное)
от т.	до т.			
1	2	3	4	5
187	11	36,91	—	согласовано
11	10	14,38		
10	188	79,21		
188	189	2,08		
189	190	51,92		
190	191	3,01		
191	187	79,21		

3. Сведения о характеристиках уточняемого земельного участка с кадастровым номером

67:25:0010704:1140

:

№ п/п	Наименование характеристики	Значение характеристики
1	2	3

1	2	3
1.	Адрес земельного участка	Смоленская область, р-н Ярцевский, г Ярцево, ул Ольховская, д 17
1.1.	Сведения о местоположении земельного участка (при отсутствии адреса) в структурированном в соответствии с федеральной информационной адресной системой виде	—
1.2.	Дополнительные сведения о местоположении земельного участка	—
2.	Площадь земельного участка $\pm$ величина погрешности определения (вычисления) площади ( $P \pm \Delta P$ ), м <sup>2</sup>	$4\,215 \pm 23,00$
3.	Формула, примененная для вычисления предельной погрешности определения площади земельного участка, с подставленными значениями и итоговые (вычисленные) значения	$3,5*0,10*\sqrt{(4\,215,00)} = 23$
4.	Площадь земельного участка согласно сведениям Единого государственного реестра недвижимости (Ркад), м <sup>2</sup>	4 215,00
5.	Оценка расхождения Р и Ркад ( $P - P_{кад}$ ), м <sup>2</sup>	0
6.	Предельный минимальный и максимальный размеры земельного участка ( $P_{мин}$ и $P_{макс}$ ), м <sup>2</sup>	— —
7.	Кадастровый или иной государственный учетный номер (инвентарный) здания, сооружения, объекта незавершенного строительства, расположенного на земельном участке	—
8.	Вид (виды) разрешенного использования	Под многоквартирным жилым домом
8.1.	Дополнительные сведения об использовании земельного участка	—
9.	Сведения о земельных участках (землях общего пользования, территории общего пользования), посредством которых обеспечивается доступ	—
10.	Иные сведения	—
<b>4. Пояснения к сведениям об уточняемом земельном участке с кадастровым номером</b>		<b>67:25:0010704:1140 :</b>
1.	—	

1. Сведения о характерных точках границ уточняемого земельного участка с кадастровым номером

67:25:0010704:1141

:

Система координат

МСК-67, зона 1

Зона №

1

Обоз- начение харак- терных точек границ	Координаты, м				Метод определения координат	Формулы, примененные для расчета средней квадратической погрешности определения координат характерных точек границ (Mt), с подставленными в такие формулы значениями и итоговые (вычисленные) значения Mt, м	Описание закрепления точки
	содержатся в Едином государственном реестре недвижимости		определены в результате выполнения комплексных кадастровых работ				
	X	Y	X	Y			
1	2	3	4	5	6	7	8
192	489 437,35	1 266 315,87	489 437,35	1 266 315,87	—	0,10	Закрепление отсутствует
193	489 441,83	1 266 318,16	489 441,83	1 266 318,16			
194	489 443,65	1 266 320,99	489 443,65	1 266 320,99	Геодезический метод		
195	489 436,89	1 266 343,72	489 436,89	1 266 343,72			
196	489 433,68	1 266 345,37	489 433,68	1 266 345,37			
197	489 418,58	1 266 349,39	489 418,58	1 266 349,39			
198	489 398,59	1 266 342,85	489 398,59	1 266 342,85			
199	489 360,27	1 266 330,43	489 360,27	1 266 330,43			
200	489 352,53	1 266 331,25	489 352,53	1 266 331,25			
201	489 364,02	1 266 293,26	489 364,02	1 266 293,26			
202	489 365,98	1 266 293,85	489 365,98	1 266 293,85			
192	489 437,35	1 266 315,87	489 437,35	1 266 315,87	—		

2. Сведения о частях границ уточняемого земельного участка с кадастровым номером

67:25:0010704:1141

:

Обозначение части границ		Горизонтальное проложение (S), м	Описание прохождения части границ	Сведения о согласовании местоположения границ (согласовано/спорное)
от т.	до т.			
1	2	3	4	5
192	193	5,03	—	согласовано
193	194	3,36		
194	195	23,71		
195	196	3,61		
196	197	15,63		
197	198	21,03		
198	199	40,28		

1	2	3	4	5
199	200	7,78	—	согласовано
200	201	39,69		
201	202	2,05		
202	192	74,69		

**3. Сведения о характеристиках уточняемого земельного участка с кадастровым номером** 67:25:0010704:1141 :

№ п/п	Наименование характеристики	Значение характеристики
1	2	3
1.	Адрес земельного участка	Смоленская область, р-н Ярцевский, г Ярцево, ул Ольховская, д 19
1.1.	Сведения о местоположении земельного участка (при отсутствии адреса) в структурированном в соответствии с федеральной информационной адресной системой виде	—
1.2.	Дополнительные сведения о местоположении земельного участка	—
2.	Площадь земельного участка ± величина погрешности определения (вычисления) площади ( $P \pm \Delta P$ ), м²	$3\,055 \pm 19,00$
3.	Формула, примененная для вычисления предельной погрешности определения площади земельного участка, с подставленными значениями и итоговые (вычисленные) значения	$3,5*0,10*\sqrt{(3\,055,00)} = 19$
4.	Площадь земельного участка согласно сведениям Единого государственного реестра недвижимости (Ркад), м²	3 055,00
5.	Оценка расхождения Р и Ркад ( $P - P_{кад}$ ), м²	0
6.	Предельный минимальный и максимальный размеры земельного участка ( $P_{мин}$ и $P_{макс}$ ), м²	— —
7.	Кадастровый или иной государственный учетный номер (инвентарный) здания, сооружения, объекта незавершенного строительства, расположенного на земельном участке	—
8.	Вид (виды) разрешенного использования	Под многоквартирным жилым домом
8.1.	Дополнительные сведения об использовании земельного участка	—
9.	Сведения о земельных участках (землях общего пользования, территории общего пользования), посредством которых обеспечивается доступ	—
10.	Иные сведения	—

**4. Пояснения к сведениям об уточняемом земельном участке с кадастровым номером** 67:25:0010704:1141 :

1.	—
----	---

1. Сведения о характерных точках границ уточняемого земельного участка с кадастровым номером					67:25:0010704:1142		
Система координат					МСК-67, зона 1		
					Зона № 1		
Обоз- начение харак- терных точек границ	Координаты, м				Метод определения координат	Формулы, примененные для расчета средней квадратической погрешности определения координат характерных точек границ (Mt), с подставленными в такие формулы значениями и итоговые (вычисленные) значения Mt, м	Описание закрепления точки
	содержатся в Едином государственном реестре недвижимости		определены в результате выполнения комплексных кадастровых работ				
	X	Y	X	Y			
1	2	3	4	5	6	7	8
203	489 565,07	1 266 115,75	489 565,07	1 266 115,75	—	0,10	Закрепление отсутствует
204	489 540,53	1 266 149,31	489 540,53	1 266 149,31			
14	489 535,56	1 266 148,94	489 535,56	1 266 148,94			
13	489 526,87	1 266 146,20	489 526,87	1 266 146,20			
17	489 522,55	1 266 160,11	489 522,55	1 266 160,11			
16	489 530,58	1 266 162,61	489 530,58	1 266 162,61			
205	489 539,32	1 266 165,12	489 539,32	1 266 165,12			
206	489 524,30	1 266 208,34	489 524,30	1 266 208,34	Геодезический метод		
207	489 495,05	1 266 218,76	489 495,05	1 266 218,76	—		
208	489 452,08	1 266 202,27	489 452,08	1 266 202,27			
209	489 456,43	1 266 189,03	489 456,43	1 266 189,03			
210	489 468,40	1 266 148,46	489 468,40	1 266 148,46			
155	489 469,22	1 266 145,33	489 469,22	1 266 145,33			
154	489 499,05	1 266 153,11	489 499,05	1 266 153,11			
153	489 514,97	1 266 099,97	489 514,97	1 266 099,97			
211	489 540,20	1 266 107,92	489 540,20	1 266 107,92			
203	489 565,07	1 266 115,75	489 565,07	1 266 115,75			
Вырез 1 из 1							
212	489 470,17	1 266 197,20	489 470,17	1 266 197,20	—	0,10	Закрепление отсутствует
213	489 470,78	1 266 198,57	489 470,78	1 266 198,57			
214	489 466,21	1 266 200,61	489 466,21	1 266 200,61			
215	489 465,59	1 266 199,24	489 465,59	1 266 199,24			
212	489 470,17	1 266 197,20	489 470,17	1 266 197,20			

**2. Сведения о частях границ уточняемого земельного участка с кадастровым номером** 67:25:0010704:1142 :

Обозначение части границ		Горизонтальное проложение (S), м	Описание прохождения части границ	Сведения о согласовании местоположения границ (согласовано/спорное)
от т.	до т.			
1	2	3	4	5
203	204	41,58	—	согласовано
204	14	4,98		
14	13	9,11		
13	17	14,57		
17	16	8,41		
16	205	9,09		
205	206	45,76		
206	207	31,05		
207	208	46,03		
208	209	13,94		
209	210	42,30		
210	155	3,24		
155	154	30,83		
154	153	55,47		
153	211	26,45		
211	203	26,07		

Вырез 1 из 1

212	213	1,50	—	согласовано
213	214	5,00		
214	215	1,50		
215	212	5,01		

**3. Сведения о характеристиках уточняемого земельного участка с кадастровым номером** 67:25:0010704:1142 :

№ п/п	Наименование характеристики	Значение характеристики
1	2	3
1.	Адрес земельного участка	Смоленская область, р-н Ярцевский, г Ярцево, ул Ольховская, д 11
1.1.	Сведения о местоположении земельного участка (при отсутствии адреса) в структурированном в соответствии с федеральной информационной адресной системой виде	—
1.2.	Дополнительные сведения о местоположении земельного участка	—



1	2				3		
2.	Площадь земельного участка ± величина погрешности определения (вычисления) площади (Р ± ΔР), м²				6 438 ± 28,00		
3.	Формула, примененная для вычисления предельной погрешности определения площади земельного участка, с подставленными значениями и итоговые (вычисленные) значения				$3,5*0,10*\sqrt{(6\,438,00)} = 28$		
4.	Площадь земельного участка согласно сведениям Единого государственного реестра недвижимости (Ркад), м²				6 438,00		
5.	Оценка расхождения Р и Ркад (Р - Ркад), м²				0		
6.	Предельный минимальный и максимальный размеры земельного участка (Рмин и Рмакс), м²				— —		
7.	Кадастровый или иной государственный учетный номер (инвентарный) здания, сооружения, объекта незавершенного строительства, расположенного на земельном участке				—		
8.	Вид (виды) разрешенного использования				Под зданием жилищного комплекса		
8.1.	Дополнительные сведения об использовании земельного участка				—		
9.	Сведения о земельных участках (землях общего пользования, территории общего пользования), посредством которых обеспечивается доступ				—		
10.	Иные сведения				—		
4. Пояснения к сведениям об уточняемом земельном участке с кадастровым номером					67:25:0010704:1142 :		
1.	—						
1. Сведения о характерных точках границ уточняемого земельного участка с кадастровым номером					67:25:0010704:1143 :		
Система координат МСК-67, зона 1					Зона № 1		
Обозначение характерных точек границ	Координаты, м				Метод определения координат	Формулы, примененные для расчета средней квадратической погрешности определения координат характерных точек границ (Mt), с подставленными в такие формулы значениями и итоговые (вычисленные) значения Mt, м	Описание закрепления точки
	содержатся в Едином государственном реестре недвижимости		определены в результате выполнения комплексных кадастровых работ				
	X	Y	X	Y			
1	2	3	4	5	6	7	8
216	489 586,22	1 266 061,04	489 586,22	1 266 061,04	Геодезический метод	0,10	Закрепление отсутствует

1	2	3	4	5	6	7	8
217	489 568,06	1 266 110,79	489 568,06	1 266 110,79	—	0,10	Закрепление отсутствует
218	489 567,43	1 266 112,80	489 567,43	1 266 112,80			
219	489 515,98	1 266 096,60	489 515,98	1 266 096,60			
152	489 517,30	1 266 092,19	489 517,30	1 266 092,19			
149	489 517,89	1 266 090,26	489 517,89	1 266 090,26			
136	489 519,09	1 266 087,46	489 519,09	1 266 087,46			
220	489 531,85	1 266 048,69	489 531,85	1 266 048,69			
216	489 586,22	1 266 061,04	489 586,22	1 266 061,04			
					Геодезический метод		

**2. Сведения о частях границ уточняемого земельного участка с кадастровым номером** 67:25:0010704:1143 :

Обозначение части границ		Горизонтальное проложение (S), м	Описание прохождения части границ	Сведения о согласовании местоположения границ (согласовано/спорное)
от т.	до т.			
1	2	3	4	5
216	217	52,96	—	согласовано
217	218	2,11		
218	219	53,94		
219	152	4,60		
152	149	2,02		
149	136	3,05		
136	220	40,82		
220	216	55,75		

**3. Сведения о характеристиках уточняемого земельного участка с кадастровым номером** 67:25:0010704:1143 :

№ п/п	Наименование характеристики	Значение характеристики
1	2	3
1.	Адрес земельного участка	Смоленская область, р-н Ярцевский, г Ярцево, ул Автозаводская, д 15
1.1.	Сведения о местоположении земельного участка (при отсутствии адреса) в структурированном в соответствии с федеральной информационной адресной системой виде	—
1.2.	Дополнительные сведения о местоположении земельного участка	—
2.	Площадь земельного участка ± величина погрешности определения (вычисления) площади ( $P \pm \Delta P$ ), м²	2 881 ± 19,00

1	2	3
3.	Формула, примененная для вычисления предельной погрешности определения площади земельного участка, с подставленными значениями и итоговые (вычисленные) значения	$3,5*0,10*\sqrt{(2\ 881,00)} = 19$
4.	Площадь земельного участка согласно сведениям Единого государственного реестра недвижимости (Ркад), м²	2 881,00
5.	Оценка расхождения Р и Ркад (Р - Ркад), м²	0
6.	Предельный минимальный и максимальный размеры земельного участка (Рмин и Рмакс), м²	— —
7.	Кадастровый или иной государственный учетный номер (инвентарный) здания, сооружения, объекта незавершенного строительства, расположенного на земельном участке	—
8.	Вид (виды) разрешенного использования	Под девятиэтажный жилой дом
8.1.	Дополнительные сведения об использовании земельного участка	—
9.	Сведения о земельных участках (землях общего пользования, территории общего пользования), посредством которых обеспечивается доступ	—
10.	Иные сведения	—

**4. Пояснения к сведениям об уточняемом земельном участке с кадастровым номером** 67:25:0010704:1143 :

1.	—
----	---

**1. Сведения о характерных точках границ уточняемого земельного участка с кадастровым номером** 67:25:0010704:1144 :

Система координат МСК-67, зона 1 Зона № 1

Обоз- начение харак- терных точек границ	Координаты, м				Метод определения координат	Формулы, примененные для расчета средней квадратической погрешности определения координат характерных точек границ (Mt), с подставленными в такие формулы значениями и итоговые (вычисленные) значения Mt, м	Описание закрепления точки
	содержатся в Едином государственном реестре недвижимости		определены в результате выполнения комплексных кадастровых работ				
	X	Y	X	Y			
1	2	3	4	5	6	7	8
207	489 495,05	1 266 218,76	489 495,05	1 266 218,76	Геодезический метод	0,10	Закрепление отсутствует
221	489 469,85	1 266 245,39	489 469,85	1 266 245,39			
187	489 458,42	1 266 265,06	489 458,42	1 266 265,06			

1	2	3	4	5	6	7	8
191	489 382,74	1 266 241,68	489 382,74	1 266 241,68	—	0,10	Закрепление отсутствует
190	489 379,87	1 266 240,77	489 379,87	1 266 240,77	Геодезический метод		
222	489 396,59	1 266 185,49	489 396,59	1 266 185,49			
208	489 452,08	1 266 202,27	489 452,08	1 266 202,27	—		
207	489 495,05	1 266 218,76	489 495,05	1 266 218,76	Геодезический метод		

**2. Сведения о частях границ уточняемого земельного участка с кадастровым номером** 67:25:0010704:1144 :

Обозначение части границ		Горизонтальное проложение (S), м	Описание прохождения части границ	Сведения о согласовании местоположения границ (согласовано/спорное)
от т.	до т.			
1	2	3	4	5
207	221	36,66	—	согласовано
221	187	22,75		
187	191	79,21		
191	190	3,01		
190	222	57,75		
222	208	57,97		
208	207	46,03		

**3. Сведения о характеристиках уточняемого земельного участка с кадастровым номером** 67:25:0010704:1144 :

№ п/п	Наименование характеристики	Значение характеристики
1	2	3
1.	Адрес земельного участка	Смоленская область, р-н Ярцевский, г. Ярцево, ул. Ольховская, д. 15
1.1.	Сведения о местоположении земельного участка (при отсутствии адреса) в структурированном в соответствии с федеральной информационной адресной системой виде	—
1.2.	Дополнительные сведения о местоположении земельного участка	—
2.	Площадь земельного участка ± величина погрешности определения (вычисления) площади ( $P \pm \Delta P$ ), м²	$5\,265 \pm 25,00$
3.	Формула, примененная для вычисления предельной погрешности определения площади земельного участка, с подставленными значениями и итоговые (вычисленные) значения	$3,5 \cdot 0,10 \cdot \sqrt{5\,265,00} = 25$
4.	Площадь земельного участка согласно сведениям Единого государственного реестра недвижимости (Ркад), м²	5 265,00
5.	Оценка расхождения Р и Ркад ( $P - P_{\text{кад}}$ ), м²	0

1	2				3		
6.	Предельный минимальный и максимальный размеры земельного участка (Рмин и Рмакс), м²				—		
7.	Кадастровый или иной государственный учетный номер (инвентарный) здания, сооружения, объекта незавершенного строительства, расположенного на земельном участке				—		
8.	Вид (виды) разрешенного использования				Под многоквартирным жилым домом		
8.1.	Дополнительные сведения об использовании земельного участка				—		
9.	Сведения о земельных участках (землях общего пользования, территории общего пользования), посредством которых обеспечивается доступ				—		
10.	Иные сведения				—		
4. Пояснения к сведениям об уточняемом земельном участке с кадастровым номером					67:25:0010704:1144 :		
1.	—						
1. Сведения о характерных точках границ уточняемого земельного участка с кадастровым номером					67:25:0010704:1155 :		
Система координат					МСК-67, зона 1		Зона № 1
Обозначение характерных точек границ	Координаты, м				Метод определения координат	Формулы, примененные для расчета средней квадратической погрешности определения координат характерных точек границ (Mt), с подставленными в такие формулы значениями и итоговые (вычисленные) значения Mt, м	Описание закрепления точки
	содержатся в Едином государственном реестре недвижимости		определены в результате выполнения комплексных кадастровых работ				
	X	Y	X	Y			
1	2	3	4	5	6	7	8
223	489 992,99	1 266 218,52	489 992,99	1 266 218,52	—	0,10	—
224	489 992,59	1 266 243,14	489 992,59	1 266 243,14			
225	489 959,38	1 266 237,68	489 959,38	1 266 237,68	Геодезический метод		Закрепление отсутствует
226	489 949,32	1 266 237,29	489 949,32	1 266 237,29			
227	489 948,04	1 266 215,32	489 948,04	1 266 215,32			
228	489 973,09	1 266 218,65	489 973,09	1 266 218,65			
223	489 992,99	1 266 218,52	489 992,99	1 266 218,52	—		—

2. Сведения о частях границ уточняемого земельного участка с кадастровым номером				67:25:0010704:1155		:
Обозначение части границ		Горизонтальное проложение (S), м	Описание прохождения части границ	Сведения о согласовании местоположения границ (согласовано/спорное)		
от т.	до т.					
1	2	3	4	5		
223	224	24,62	—	согласовано		
224	225	33,66				
225	226	10,07				
226	227	22,01				
227	228	25,27				
228	223	19,90				
3. Сведения о характеристиках уточняемого земельного участка с кадастровым номером				67:25:0010704:1155		:
№ п/п	Наименование характеристики		Значение характеристики			
1	2		3			
1.	Адрес земельного участка		Российская Федерация,Смоленская область, р-н Ярцевский,Ярцевское городское поселение, г Ярцево, ул Автозаводская, уч №37Б			
1.1.	Сведения о местоположении земельного участка (при отсутствии адреса) в структурированном в соответствии с федеральной информационной адресной системой виде		—			
1.2.	Дополнительные сведения о местоположении земельного участка		—			
2.	Площадь земельного участка ± величина погрешности определения (вычисления) площади (Р ± ΔР), м²		970 ± 11,00			
3.	Формула, примененная для вычисления предельной погрешности определения площади земельного участка, с подставленными значениями и итоговые (вычисленные) значения		3,5*0,10*√(970,00) = 11			
4.	Площадь земельного участка согласно сведениям Единого государственного реестра недвижимости (Ркад), м²		970,00			
5.	Оценка расхождения Р и Ркад (Р - Ркад), м²		0			
6.	Предельный минимальный и максимальный размеры земельного участка (Рмин и Рмакс), м²		— —			
7.	Кадастровый или иной государственный учетный номер (инвентарный) здания, сооружения, объекта незавершенного строительства, расположенного на земельном участке		—			
8.	Вид (виды) разрешенного использования		объекты дорожного сервиса, магазины			

1	2				3		
8.1.	Дополнительные сведения об использовании земельного участка				—		
9.	Сведения о земельных участках (землях общего пользования, территории общего пользования), посредством которых обеспечивается доступ				—		
10.	Иные сведения				—		
4. Пояснения к сведениям об уточняемом земельном участке с кадастровым номером					67:25:0010704:1155 :		
1.	—						
1. Сведения о характерных точках границ уточняемого земельного участка с кадастровым номером					67:25:0010704:1161 :		
Система координат					МСК-67, зона 1		
Зона №					1		
Обоз- начение харак- терных точек границ	Координаты, м				Метод определения координат	Формулы, примененные для расчета средней квадратической погрешности определения координат характерных точек границ (Mt), с подставленными в такие формулы значениями и итоговые (вычисленные) значения Mt, м	Описание закрепления точки
	содержатся в Едином государственном реестре недвижимости		определены в результате выполнения комплексных кадастровых работ				
	X	Y	X	Y			
1	2	3	4	5	6	7	8
229	489 427,18	1 266 181,37	489 427,18	1 266 181,37	—	0,10	—
230	489 423,99	1 266 193,75	489 423,99	1 266 193,75			
231	489 420,15	1 266 192,60	489 420,15	1 266 192,60			
232	489 422,47	1 266 183,63	489 422,47	1 266 183,63			
233	489 416,66	1 266 181,92	489 416,66	1 266 181,92			
234	489 417,71	1 266 178,22	489 417,71	1 266 178,22			
229	489 427,18	1 266 181,37	489 427,18	1 266 181,37			
2. Сведения о частях границ уточняемого земельного участка с кадастровым номером					67:25:0010704:1161 :		
Обозначение части границ		Горизонтальное проложение (S), м	Описание прохождения части границ		Сведения о согласовании местоположения границ (согласовано/спорное)		
от т.	до т.						
1	2	3	4		5		
229	230	12,78	—		согласовано		
230	231	4,01					
231	232	9,27					
232	233	6,06					

1	2	3	4	5
233	234	3,85	—	согласовано
234	229	9,98		

**3. Сведения о характеристиках уточняемого земельного участка с кадастровым номером** 67:25:0010704:1161 :

№ п/п	Наименование характеристики	Значение характеристики
1	2	3
1.	Адрес земельного участка	—
1.1.	Сведения о местоположении земельного участка (при отсутствии адреса) в структурированном в соответствии с федеральной информационной адресной системой виде	215800, Российская Федерация, Смоленская область, Ярцевский р-н, Ярцево г, Ольховская ул
1.2.	Дополнительные сведения о местоположении земельного участка	—
2.	Площадь земельного участка ± величина погрешности определения (вычисления) площади ( $P \pm \Delta P$ ), м <sup>2</sup>	$74 \pm 3,00$
3.	Формула, примененная для вычисления предельной погрешности определения площади земельного участка, с подставленными значениями и итоговые (вычисленные) значения	$3,5 * 0,10 * \sqrt{(74,00)} = 3$
4.	Площадь земельного участка согласно сведениям Единого государственного реестра недвижимости (Ркад), м <sup>2</sup>	74,00
5.	Оценка расхождения Р и Ркад ( $P - P_{кад}$ ), м <sup>2</sup>	0
6.	Предельный минимальный и максимальный размеры земельного участка (Рмин и Рмакс), м <sup>2</sup>	— —
7.	Кадастровый или иной государственный учетный номер (инвентарный) здания, сооружения, объекта незавершенного строительства, расположенного на земельном участке	—
8.	Вид (виды) разрешенного использования	коммунальное обслуживание
8.1.	Дополнительные сведения об использовании земельного участка	—
9.	Сведения о земельных участках (землях общего пользования, территории общего пользования), посредством которых обеспечивается доступ	—
10.	Иные сведения	—

**4. Пояснения к сведениям об уточняемом земельном участке с кадастровым номером** 67:25:0010704:1161 :

1.	—
----	---



1. Сведения о характерных точках границ уточняемого земельного участка с кадастровым номером67:25:0010704:1162:

Система координатМСК-67, зона 1Зона №1

Обоз- начение харак- терных точек границ	Координаты, м				Метод определения координат	Формулы, примененные для расчета средней квадратической погрешности определения координат характерных точек границ (Mt), с подставленными в такие формулы значениями и итоговые (вычисленные) значения Mt, м	Описание закрепления точки
	содержатся в Едином государственном реестре недвижимости		определены в результате выполнения комплексных кадастровых работ				
	X	Y	X	Y			
1	2	3	4	5	6	7	8
235	489 492,18	1 266 063,15	489 492,18	1 266 063,15	—	0,10	—
139	489 491,59	1 266 073,94	489 491,59	1 266 073,94			Закрепление отсутствует
138	489 495,84	1 266 074,88	489 495,84	1 266 074,88			
137	489 494,24	1 266 080,48	489 494,24	1 266 080,48			
236	489 486,56	1 266 075,30	489 486,56	1 266 075,30			
237	489 487,59	1 266 065,99	489 487,59	1 266 065,99			
238	489 485,19	1 266 065,17	489 485,19	1 266 065,17			
239	489 486,41	1 266 061,37	489 486,41	1 266 061,37			
235	489 492,18	1 266 063,15	489 492,18	1 266 063,15			

2. Сведения о частях границ уточняемого земельного участка с кадастровым номером67:25:0010704:1162:

Обозначение части границ		Горизонтальное проложение (S), м	Описание прохождения части границ	Сведения о согласовании местоположения границ (согласовано/спорное)
от т.	до т.			
1	2	3	4	5
235	139	10,81	—	согласовано
139	138	4,35		
138	137	5,82		
137	236	9,26		
236	237	9,37		
237	238	2,54		
238	239	3,99		
239	235	6,04		

3. Сведения о характеристиках уточняемого земельного участка с кадастровым номером67:25:0010704:1162:

№ п/п	Наименование характеристики	Значение характеристики
-------	-----------------------------	-------------------------

1	2	3
1.	Адрес земельного участка	—
1.1.	Сведения о местоположении земельного участка (при отсутствии адреса) в структурированном в соответствии с федеральной информационной адресной системой виде	215805, Российская Федерация, Смоленская область, Ярцевский р-н, Ярцево г, Автозаводская ул
1.2.	Дополнительные сведения о местоположении земельного участка	—
2.	Площадь земельного участка $\pm$ величина погрешности определения (вычисления) площади ( $P \pm \Delta P$ ), м <sup>2</sup>	$95 \pm 3,00$
3.	Формула, примененная для вычисления предельной погрешности определения площади земельного участка, с подставленными значениями и итоговые (вычисленные) значения	$3,5*0,10*\sqrt{(95,00)} = 3$
4.	Площадь земельного участка согласно сведениям Единого государственного реестра недвижимости (Ркад), м <sup>2</sup>	95,00
5.	Оценка расхождения Р и Ркад ( $P - P_{кад}$ ), м <sup>2</sup>	0
6.	Предельный минимальный и максимальный размеры земельного участка (Рмин и Рмакс), м <sup>2</sup>	— —
7.	Кадастровый или иной государственный учетный номер (инвентарный) здания, сооружения, объекта незавершенного строительства, расположенного на земельном участке	—
8.	Вид (виды) разрешенного использования	коммунальное обслуживание
8.1.	Дополнительные сведения об использовании земельного участка	—
9.	Сведения о земельных участках (землях общего пользования, территории общего пользования), посредством которых обеспечивается доступ	—
10.	Иные сведения	—
<b>4. Пояснения к сведениям об уточняемом земельном участке с кадастровым номером</b>		<b>67:25:0010704:1162 :</b>
1.	—	

1. Сведения о характерных точках границ уточняемого земельного участка с кадастровым номером					67:25:0010704:1295			:
Система координат		МСК-67, зона 1			Зона №			1
Обоз- начение харак- терных точек границ	Координаты, м				Метод определения координат	Формулы, примененные для расчета средней квадратической погрешности определения координат характерных точек границ (Mt), с подставленными в такие формулы значениями и итоговые (вычисленные) значения Mt, м	Описание закрепления точки	
	содержатся в Едином государственном реестре недвижимости		определены в результате выполнения комплексных кадастровых работ					
	X	Y	X	Y				
1	2	3	4	5	6	7	8	
122	489 467,41	1 266 052,25	489 467,41	1 266 052,25	—	0,10	—	
121	489 471,71	1 266 053,06	489 471,71	1 266 053,06				
141	489 479,43	1 266 054,81	489 479,43	1 266 054,81				
140	489 495,85	1 266 058,61	489 495,85	1 266 058,61			Закрепление отсутствует	
139	489 491,59	1 266 073,94	489 491,59	1 266 073,94				
235	489 492,18	1 266 063,15	489 492,18	1 266 063,15				
239	489 486,41	1 266 061,37	489 486,41	1 266 061,37			—	
238	489 485,19	1 266 065,17	489 485,19	1 266 065,17				
237	489 487,59	1 266 065,99	489 487,59	1 266 065,99				
236	489 486,56	1 266 075,30	489 486,56	1 266 075,30				
148	489 486,41	1 266 075,21	489 486,41	1 266 075,21				Закрепление отсутствует
240	489 462,97	1 266 070,42	489 462,97	1 266 070,42				
115	489 463,99	1 266 066,05	489 463,99	1 266 066,05				
114	489 466,35	1 266 056,49	489 466,35	1 266 056,49			—	
123	489 467,30	1 266 052,62	489 467,30	1 266 052,62				
122	489 467,41	1 266 052,25	489 467,41	1 266 052,25				
2. Сведения о частях границ уточняемого земельного участка с кадастровым номером					67:25:0010704:1295			:
Обозначение части границ		Горизонтальное проложение (S), м	Описание прохождения части границ		Сведения о согласовании местоположения границ (согласовано/спорное)			
от т.	до т.							
1	2	3	4		5			
122	121	4,38	—		согласовано			
121	141	7,92						
141	140	16,85						

1	2	3	4	5
140	139	15,91	—	согласовано
139	235	10,81		
235	239	6,04		
239	238	3,99		
238	237	2,54		
237	236	9,37		
236	148	0,17		
148	240	23,92		
240	115	4,49		
115	114	9,85		
114	123	3,98		
123	122	0,39		

**3. Сведения о характеристиках уточняемого земельного участка с кадастровым номером** 67:25:0010704:1295 :

№ п/п	Наименование характеристики	Значение характеристики
1	2	3
1.	Адрес земельного участка	—
1.1.	Сведения о местоположении земельного участка (при отсутствии адреса) в структурированном в соответствии с федеральной информационной адресной системой виде	215805, Российская Федерация, Смоленская область, Ярцевский р-н, Ярцево г, Ярцевское с/с, Ольховская ул
1.2.	Дополнительные сведения о местоположении земельного участка	—
2.	Площадь земельного участка ± величина погрешности определения (вычисления) площади ( $P \pm \Delta P$ ), м²	$466 \pm 8,00$
3.	Формула, примененная для вычисления предельной погрешности определения площади земельного участка, с подставленными значениями и итоговые (вычисленные) значения	$3,5*0,10*\sqrt{(466,00)} = 8$
4.	Площадь земельного участка согласно сведениям Единого государственного реестра недвижимости (Ркад), м²	466,00
5.	Оценка расхождения Р и Ркад ( $P - P_{кад}$ ), м²	0
6.	Предельный минимальный и максимальный размеры земельного участка ( $P_{мин}$ и $P_{макс}$ ), м²	— —
7.	Кадастровый или иной государственный учетный номер (инвентарный) здания, сооружения, объекта незавершенного строительства, расположенного на земельном участке	—

1	2				3		
8.	Вид (виды) разрешенного использования				многоэтажная жилая застройка (высотная застройка), коммунальное обслуживание (здание ЦТП-13 и пристройка к ЦТП-8)		
8.1.	Дополнительные сведения об использовании земельного участка				—		
9.	Сведения о земельных участках (землях общего пользования, территории общего пользования), посредством которых обеспечивается доступ				—		
10.	Иные сведения				—		
4. Пояснения к сведениям об уточняемом земельном участке с кадастровым номером					67:25:0010704:1295		
1.	—						
1. Сведения о характерных точках границ уточняемого земельного участка с кадастровым номером					67:25:0010704:1313		
Система координат					МСК-67, зона 1		
Зона №					1		
Обозначение характерных точек границ	Координаты, м				Метод определения координат	Формулы, примененные для расчета средней квадратической погрешности определения координат характерных точек границ (Mt), с подставленными в такие формулы значениями и итоговые (вычисленные) значения Mt, м	Описание закрепления точки
	содержатся в Едином государственном реестре недвижимости		определены в результате выполнения комплексных кадастровых работ				
	X	Y	X	Y			
1	2	3	4	5	6	7	8
241	489 588,14	1 266 143,26	489 588,14	1 266 143,26	—	0,10	Временный межевой знак
160	489 586,23	1 266 150,63	489 586,23	1 266 150,63			
159	489 576,96	1 266 157,34	489 576,96	1 266 157,34			
170	489 569,88	1 266 155,59	489 569,88	1 266 155,59			
169	489 567,91	1 266 163,39	489 567,91	1 266 163,39			
168	489 549,49	1 266 159,16	489 549,49	1 266 159,16			
242	489 554,13	1 266 138,93	489 554,13	1 266 138,93			
243	489 558,52	1 266 136,42	489 558,52	1 266 136,42			
241	489 588,14	1 266 143,26	489 588,14	1 266 143,26			
2. Сведения о частях границ уточняемого земельного участка с кадастровым номером							
Обозначение части границ		Горизонтальное проложение (S), м	Описание прохождения части границ		Сведения о согласовании местоположения границ (согласовано/спорное)		
от т.	до т.						
1	2	3	4		5		

1	2	3	4	5
241	160	7,61	—	согласовано
160	159	11,44		
159	170	7,29		
170	169	8,04		
169	168	18,90		
168	242	20,76		
242	243	5,06		
243	241	30,40		

**3. Сведения о характеристиках уточняемого земельного участка с кадастровым номером** 67:25:0010704:1313 :

№ п/п	Наименование характеристики	Значение характеристики
1	2	3
1.	Адрес земельного участка	—
1.1.	Сведения о местоположении земельного участка (при отсутствии адреса) в структурированном в соответствии с федеральной информационной адресной системой виде	215805, Российская Федерация, Смоленская область, Ярцевский р-н, Ярцево г, Ольховская ул
1.2.	Дополнительные сведения о местоположении земельного участка	—
2.	Площадь земельного участка $\pm$ величина погрешности определения (вычисления) площади ( $P \pm \Delta P$ ), м <sup>2</sup>	$663 \pm 9,00$
3.	Формула, примененная для вычисления предельной погрешности определения площади земельного участка, с подставленными значениями и итоговые (вычисленные) значения	$3,5*0,10*\sqrt{(663,00)} = 9$
4.	Площадь земельного участка согласно сведениям Единого государственного реестра недвижимости (Ркад), м <sup>2</sup>	663,00
5.	Оценка расхождения Р и Ркад ( $P - P_{кад}$ ), м <sup>2</sup>	0
6.	Предельный минимальный и максимальный размеры земельного участка ( $P_{мин}$ и $P_{макс}$ ), м <sup>2</sup>	— —
7.	Кадастровый или иной государственный учетный номер (инвентарный) здания, сооружения, объекта незавершенного строительства, расположенного на земельном участке	—
8.	Вид (виды) разрешенного использования	Амбулаторно-поликлиническое обслуживание
8.1.	Дополнительные сведения об использовании земельного участка	—

1	2				3		
9.	Сведения о земельных участках (землях общего пользования, территории общего пользования), посредством которых обеспечивается доступ				—		
10.	Иные сведения				—		
4. Пояснения к сведениям об уточняемом земельном участке с кадастровым номером					67:25:0010704:1313		
1.	—						
1. Сведения о характерных точках границ уточняемого земельного участка с кадастровым номером					67:25:0010704:1314		
Система координат					МСК-67, зона 1		Зона № 1
Обоз- начение харак- терных точек границ	Координаты, м				Метод определения координат	Формулы, примененные для расчета средней квадратической погрешности определения координат характерных точек границ (Mt), с подставленными в такие формулы значениями и итоговые (вычисленные) значения Mt, м	Описание закрепления точки
	содержатся в Едином государственном реестре недвижимости		определены в результате выполнения комплексных кадастровых работ				
	X	Y	X	Y			
1	2	3	4	5	6	7	8
244	490 059,34	1 266 218,85	490 059,34	1 266 218,85	Геодезический метод	0,10	Закрепление отсутствует
245	490 072,61	1 266 233,33	490 072,61	1 266 233,33			
246	490 070,23	1 266 233,24	490 070,23	1 266 233,24			
247	490 058,33	1 266 233,68	490 058,33	1 266 233,68	—		—
248	490 058,28	1 266 238,44	490 058,28	1 266 238,44			
249	490 051,79	1 266 238,54	490 051,79	1 266 238,54			
250	490 051,23	1 266 250,94	490 051,23	1 266 250,94	Геодезический метод		Закрепление отсутствует
251	490 038,88	1 266 250,76	490 038,88	1 266 250,76			
224	489 992,59	1 266 243,14	489 992,59	1 266 243,14			
252	489 992,79	1 266 230,83	489 992,79	1 266 230,83	—		—
253	490 008,05	1 266 231,62	490 008,05	1 266 231,62			
254	490 009,01	1 266 218,44	490 009,01	1 266 218,44			
255	490 052,76	1 266 218,12	490 052,76	1 266 218,12			
256	490 052,51	1 266 221,67	490 052,51	1 266 221,67			
257	490 056,78	1 266 221,41	490 056,78	1 266 221,41			
244	490 059,34	1 266 218,85	490 059,34	1 266 218,85	Геодезический метод		Закрепление отсутствует

**2. Сведения о частях границ уточняемого земельного участка с кадастровым номером** 67:25:0010704:1314 :

Обозначение части границ		Горизонтальное проложение (S), м	Описание прохождения части границ	Сведения о согласовании местоположения границ (согласовано/спорное)
от т.	до т.			
1	2	3	4	5
244	245	19,64	—	согласовано
245	246	2,38		
246	247	11,91		
247	248	4,76		
248	249	6,49		
249	250	12,41		
250	251	12,35		
251	224	46,91		
224	252	12,31		
252	253	15,28		
253	254	13,21		
254	255	43,75		
255	256	3,56		
256	257	4,28		
257	244	3,62		

**3. Сведения о характеристиках уточняемого земельного участка с кадастровым номером** 67:25:0010704:1314 :

№ п/п	Наименование характеристики	Значение характеристики
1	2	3
1.	Адрес земельного участка	—
1.1.	Сведения о местоположении земельного участка (при отсутствии адреса) в структурированном в соответствии с федеральной информационной адресной системой виде	Российская Федерация, Смоленская область, Ярцевский р-н
1.2.	Дополнительные сведения о местоположении земельного участка	—
2.	Площадь земельного участка ± величина погрешности определения (вычисления) площади ( $P \pm \Delta P$ ), м²	1 763 ± 15,00
3.	Формула, примененная для вычисления предельной погрешности определения площади земельного участка, с подставленными значениями и итоговые (вычисленные) значения	$3,5 \cdot 0,10 \cdot \sqrt{(1\,763,00)} = 15$



1	2	3
4.	Площадь земельного участка согласно сведениям Единого государственного реестра недвижимости (Ркад), м²	1 764,00
5.	Оценка расхождения Р и Ркад (Р - Ркад), м²	1
6.	Предельный минимальный и максимальный размеры земельного участка (Рмин и Рмакс), м²	— —
7.	Кадастровый или иной государственный учетный номер (инвентарный) здания, сооружения, объекта незавершенного строительства, расположенного на земельном участке	—
8.	Вид (виды) разрешенного использования	Административное здание с автопарковкой
8.1.	Дополнительные сведения об использовании земельного участка	—
9.	Сведения о земельных участках (землях общего пользования, территории общего пользования), посредством которых обеспечивается доступ	—
10.	Иные сведения	—

4. Пояснения к сведениям об уточняемом земельном участке с кадастровым номером 67:25:0010704:1314 :

1.	—
----	---

1. Сведения о характерных точках границ уточняемого земельного участка с кадастровым номером 67:25:0010704:1315 :  
Система координат МСК-67, зона 1 Зона № 1

Обоз- начение харак- терных точек границ	Координаты, м				Метод определения координат	Формулы, примененные для расчета средней квадратической погрешности определения координат характерных точек границ (Mt), с подставленными в такие формулы значениями и итоговые (вычисленные) значения Mt, м	Описание закрепления точки
	содержатся в Едином государственном реестре недвижимости		определены в результате выполнения комплексных кадастровых работ				
	X	Y	X	Y			
1	2	3	4	5	6	7	8
254	490 009,01	1 266 218,44	490 009,01	1 266 218,44	—	0,10	—
253	490 008,05	1 266 231,62	490 008,05	1 266 231,62			
252	489 992,79	1 266 230,83	489 992,79	1 266 230,83			
223	489 992,99	1 266 218,52	489 992,99	1 266 218,52			
254	490 009,01	1 266 218,44	490 009,01	1 266 218,44			

**2. Сведения о частях границ уточняемого земельного участка с кадастровым номером** 67:25:0010704:1315 :

Обозначение части границ		Горизонтальное проложение (S), м	Описание прохождения части границ	Сведения о согласовании местоположения границ (согласовано/спорное)
от т.	до т.			
1	2	3	4	5
254	253	13,21	—	согласовано
253	252	15,28		
252	223	12,31		
223	254	16,02		

**3. Сведения о характеристиках уточняемого земельного участка с кадастровым номером** 67:25:0010704:1315 :

№ п/п	Наименование характеристики	Значение характеристики
1	2	3
1.	Адрес земельного участка	Российская Федерация, Смоленская область, муниципальный район Ярцевский, городское поселение Ярцевское, город Ярцево, улица Автозаводская, земельный участок 39В
1.1.	Сведения о местоположении земельного участка (при отсутствии адреса) в структурированном в соответствии с федеральной информационной адресной системой виде	—
1.2.	Дополнительные сведения о местоположении земельного участка	—
2.	Площадь земельного участка ± величина погрешности определения (вычисления) площади ( $P \pm \Delta P$ ), м²	$200 \pm 5,00$
3.	Формула, примененная для вычисления предельной погрешности определения площади земельного участка, с подставленными значениями и итоговые (вычисленные) значения	$3,5*0,10*\sqrt{(200,00)} = 5$
4.	Площадь земельного участка согласно сведениям Единого государственного реестра недвижимости (Ркад), м²	200,00
5.	Оценка расхождения Р и Ркад ( $P - P_{кад}$ ), м²	0
6.	Предельный минимальный и максимальный размеры земельного участка (Рмин и Рмакс), м²	— —
7.	Кадастровый или иной государственный учетный номер (инвентарный) здания, сооружения, объекта незавершенного строительства, расположенного на земельном участке	—
8.	Вид (виды) разрешенного использования	Объекты дорожного сервиса
8.1.	Дополнительные сведения об использовании земельного участка	—

1	2				3		
9.	Сведения о земельных участках (землях общего пользования, территории общего пользования), посредством которых обеспечивается доступ				—		
10.	Иные сведения				—		
4. Пояснения к сведениям об уточняемом земельном участке с кадастровым номером					67:25:0010704:1315 :		
1.	—						
1. Сведения о характерных точках границ уточняемого земельного участка с кадастровым номером					67:25:0010704:1320 :		
Система координат					МСК-67, зона 1 Зона № 1		
Обоз- начение харак- терных точек границ	Координаты, м				Метод определения координат	Формулы, примененные для расчета средней квадратической погрешности определения координат характерных точек границ (Mt), с подставленными в такие формулы значениями и итоговые (вычисленные) значения Mt, м	Описание закрепления точки
	содержатся в Едином государственном реестре недвижимости		определены в результате выполнения комплексных кадастровых работ				
	X	Y	X	Y			
1	2	3	4	5	6	7	8
258	489 580,14	1 266 089,57	489 580,14	1 266 089,57	—	0,10	—
259	489 604,17	1 266 095,00	489 604,17	1 266 095,00			
260	489 592,88	1 266 144,22	489 592,88	1 266 144,22			
261	489 588,12	1 266 143,17	489 588,12	1 266 143,17			
262	489 568,71	1 266 138,71	489 568,71	1 266 138,71			
263	489 573,81	1 266 117,24	489 573,81	1 266 117,24			
264	489 572,31	1 266 113,62	489 572,31	1 266 113,62			
265	489 574,92	1 266 103,81	489 574,92	1 266 103,81			
258	489 580,14	1 266 089,57	489 580,14	1 266 089,57			
2. Сведения о частях границ уточняемого земельного участка с кадастровым номером					67:25:0010704:1320 :		
Обозначение части границ		Горизонтальное проложение (S), м	Описание прохождения части границ	Сведения о согласовании местоположения границ (согласовано/спорное)			
от т.	до т.						
1	2	3	4	5			
258	259	24,64	—	согласовано			
259	260	50,50					
260	261	4,87					

1	2	3	4	5
261	262	19,92	—	согласовано
262	263	22,07		
263	264	3,92		
264	265	10,15		
265	258	15,17		

**3. Сведения о характеристиках уточняемого земельного участка с кадастровым номером** 67:25:0010704:1320 :

№ п/п	Наименование характеристики	Значение характеристики
1	2	3
1.	Адрес земельного участка	—
1.1.	Сведения о местоположении земельного участка (при отсутствии адреса) в структурированном в соответствии с федеральной информационной адресной системой виде	215805, Российская Федерация, Смоленская область, Ярцевский муниципальный район, Ярцевское городское поселение, Ярцево город, Автозаводская улица, з/у 17а
1.2.	Дополнительные сведения о местоположении земельного участка	—
2.	Площадь земельного участка ± величина погрешности определения (вычисления) площади ( $P \pm \Delta P$ ), м²	1 284 ± 13,00
3.	Формула, примененная для вычисления предельной погрешности определения площади земельного участка, с подставленными значениями и итоговые (вычисленные) значения	$3,5 \cdot 0,10 \cdot \sqrt{(1\,284,00)} = 13$
4.	Площадь земельного участка согласно сведениям Единого государственного реестра недвижимости (Ркад), м²	1 284,00
5.	Оценка расхождения Р и Ркад ( $P - P_{\text{кад}}$ ), м²	0
6.	Предельный минимальный и максимальный размеры земельного участка ( $P_{\text{мин}}$ и $P_{\text{макс}}$ ), м²	— —
7.	Кадастровый или иной государственный учетный номер (инвентарный) здания, сооружения, объекта незавершенного строительства, расположенного на земельном участке	—
8.	Вид (виды) разрешенного использования	дошкольное, начальное и среднее общее образование
8.1.	Дополнительные сведения об использовании земельного участка	—
9.	Сведения о земельных участках (землях общего пользования, территории общего пользования), посредством которых обеспечивается доступ	—
10.	Иные сведения	—

**4. Пояснения к сведениям об уточняемом земельном участке с кадастровым номером** 67:25:0010704:1320 :

1.	—									
1. Сведения о характерных точках границ уточняемого земельного участка с кадастровым номером					67:25:0010704:1324			:		
Система координат					МСК-67, зона 1				Зона №	1
Обоз- начение харак- терных точек границ	Координаты, м				Метод определения координат	Формулы, примененные для расчета средней квадратической погрешности определения координат характерных точек границ (Mt), с подставленными в такие формулы значениями и итоговые (вычисленные) значения Mt, м	Описание закрепления точки			
	содержатся в Едином государственном реестре недвижимости		определены в результате выполнения комплексных кадастровых работ							
	X	Y	X	Y						
1	2	3	4	5	6	7	8			
174	489 635,22	1 266 119,26	489 635,22	1 266 119,26	—	0,10	Закрепление отсутствует			
266	489 633,46	1 266 125,09	489 633,46	1 266 125,09	Геодезический метод					
267	489 625,80	1 266 123,02	489 625,80	1 266 123,02	—					
268	489 624,84	1 266 122,73	489 624,84	1 266 122,73						
175	489 626,62	1 266 116,94	489 626,62	1 266 116,94						
174	489 635,22	1 266 119,26	489 635,22	1 266 119,26						
2. Сведения о частях границ уточняемого земельного участка с кадастровым номером					67:25:0010704:1324				:	
Обозначение части границ		Горизонтальное проложение (S), м	Описание прохождения части границ		Сведения о согласовании местоположения границ (согласовано/спорное)					
от т.	до т.									
1	2	3	4		5					
174	266	6,09	—		согласовано					
266	267	7,93								
267	268	1,00								
268	175	6,06								
175	174	8,91								
3. Сведения о характеристиках уточняемого земельного участка с кадастровым номером					67:25:0010704:1324				:	
№ п/п	Наименование характеристики				Значение характеристики					
1	2				3					

1	2	3
1.	Адрес земельного участка	Российская Федерация, Смоленская область, муниципальный район Ярцевский, городское поселение Ярцевское, город Ярцево, улица Автозаводская, земельный участок 19Г/3
1.1.	Сведения о местоположении земельного участка (при отсутствии адреса) в структурированном в соответствии с федеральной информационной адресной системой виде	—
1.2.	Дополнительные сведения о местоположении земельного участка	—
2.	Площадь земельного участка $\pm$ величина погрешности определения (вычисления) площади ( $P \pm \Delta P$ ), м <sup>2</sup>	$54 \pm 3,00$
3.	Формула, примененная для вычисления предельной погрешности определения площади земельного участка, с подставленными значениями и итоговые (вычисленные) значения	$3,5*0,10*\sqrt{(54,00)} = 3$
4.	Площадь земельного участка согласно сведениям Единого государственного реестра недвижимости (Ркад), м <sup>2</sup>	54,00
5.	Оценка расхождения Р и Ркад ( $P - P_{кад}$ ), м <sup>2</sup>	0
6.	Предельный минимальный и максимальный размеры земельного участка ( $P_{мин}$ и $P_{макс}$ ), м <sup>2</sup>	— —
7.	Кадастровый или иной государственный учетный номер (инвентарный) здания, сооружения, объекта незавершенного строительства, расположенного на земельном участке	—
8.	Вид (виды) разрешенного использования	хранение автотранспорта
8.1.	Дополнительные сведения об использовании земельного участка	—
9.	Сведения о земельных участках (землях общего пользования, территории общего пользования), посредством которых обеспечивается доступ	—
10.	Иные сведения	—
<b>4. Пояснения к сведениям об уточняемом земельном участке с кадастровым номером</b>		<b>67:25:0010704:1324 :</b>
1.	—	

1. Сведения о характерных точках границ уточняемого земельного участка с кадастровым номером					67:25:0010704:1328			:
Система координат					МСК-67, зона 1			Зона № 1
Обозначение характерных точек границ	Координаты, м				Метод определения координат	Формулы, примененные для расчета средней квадратической погрешности определения координат характерных точек границ (Mt), с подставленными в такие формулы значениями и итоговые (вычисленные) значения Mt, м	Описание закрепления точки	
	содержатся в Едином государственном реестре недвижимости		определены в результате выполнения комплексных кадастровых работ					
	X	Y	X	Y				
1	2	3	4	5	6	7	8	
269	489 420,29	1 266 023,26	489 420,29	1 266 023,26	—	0,10	—	
270	489 410,15	1 266 056,16	489 410,15	1 266 056,16				
77	489 348,94	1 266 038,05	489 348,94	1 266 038,05				
76	489 358,05	1 266 009,15	489 358,05	1 266 009,15				
269	489 420,29	1 266 023,26	489 420,29	1 266 023,26				
2. Сведения о частях границ уточняемого земельного участка с кадастровым номером					67:25:0010704:1328			:
Обозначение части границ		Горизонтальное проложение (S), м	Описание прохождения части границ		Сведения о согласовании местоположения границ (согласовано/спорное)			
от т.	до т.							
1	2	3	4		5			
269	270	34,43	—		согласовано			
270	77	63,83						
77	76	30,30						
76	269	63,82						
3. Сведения о характеристиках уточняемого земельного участка с кадастровым номером					67:25:0010704:1328			:
№ п/п	Наименование характеристики				Значение характеристики			
1	2				3			
1.	Адрес земельного участка				Российская Федерация, Смоленская область, муниципальный район Ярцевский, городское поселение Ярцевское, город Ярцево, улица Ольховская, земельный участок 4Б			
1.1.	Сведения о местоположении земельного участка (при отсутствии адреса) в структурированном в соответствии с федеральной информационной адресной системой виде				—			
1.2.	Дополнительные сведения о местоположении земельного участка				—			

1	2				3		
2.	Площадь земельного участка ± величина погрешности определения (вычисления) площади (Р ± ΔР), м²				2 062 ± 16,00		
3.	Формула, примененная для вычисления предельной погрешности определения площади земельного участка, с подставленными значениями и итоговые (вычисленные) значения				3,5*0,10*√(2 062,00) = 16		
4.	Площадь земельного участка согласно сведениям Единого государственного реестра недвижимости (Ркад), м²				2 062,00		
5.	Оценка расхождения Р и Ркад (Р - Ркад), м²				0		
6.	Предельный минимальный и максимальный размеры земельного участка (Рмин и Рмакс), м²				— —		
7.	Кадастровый или иной государственный учетный номер (инвентарный) здания, сооружения, объекта незавершенного строительства, расположенного на земельном участке				—		
8.	Вид (виды) разрешенного использования				Магазины		
8.1.	Дополнительные сведения об использовании земельного участка				—		
9.	Сведения о земельных участках (землях общего пользования, территории общего пользования), посредством которых обеспечивается доступ				—		
10.	Иные сведения				—		
4. Пояснения к сведениям об уточняемом земельном участке с кадастровым номером					67:25:0010704:1328 :		
1.	—						
1. Сведения о характерных точках границ уточняемого земельного участка с кадастровым номером					67:25:0010704:1329 :		
Система координат МСК-67, зона 1					Зона № 1		
Обоз- начение харак- терных точек границ	Координаты, м				Метод определения координат	Формулы, примененные для расчета средней квадратической погрешности определения координат характерных точек границ (Mt), с подставленными в такие формулы значениями и итоговые (вычисленные) значения Mt, м	Описание закрепления точки
	содержатся в Едином государственном реестре недвижимости		определены в результате выполнения комплексных кадастровых работ				
	X	Y	X	Y			
1	2	3	4	5	6	7	8
270	489 410,15	1 266 056,16	489 410,15	1 266 056,16	—	0,10	—



1	2	3	4	5	6	7	8
271	489 397,88	1 266 095,99	489 397,88	1 266 095,99	—	0,10	—
73	489 336,32	1 266 078,06	489 336,32	1 266 078,06			
77	489 348,94	1 266 038,05	489 348,94	1 266 038,05			
270	489 410,15	1 266 056,16	489 410,15	1 266 056,16			

**2. Сведения о частях границ уточняемого земельного участка с кадастровым номером** 67:25:0010704:1329 :

Обозначение части границ		Горизонтальное проложение (S), м	Описание прохождения части границ	Сведения о согласовании местоположения границ (согласовано/спорное)
от т.	до т.			
1	2	3	4	5
270	271	41,68	—	согласовано
271	73	64,12		
73	77	41,95		
77	270	63,83		

**3. Сведения о характеристиках уточняемого земельного участка с кадастровым номером** 67:25:0010704:1329 :

№ п/п	Наименование характеристики	Значение характеристики
1	2	3
1.	Адрес земельного участка	Российская Федерация, Смоленская область, муниципальный район Ярцевский, городское поселение Ярцевское, город Ярцево, улица Ольховская, земельный участок 4А
1.1.	Сведения о местоположении земельного участка (при отсутствии адреса) в структурированном в соответствии с федеральной информационной адресной системой виде	—
1.2.	Дополнительные сведения о местоположении земельного участка	—
2.	Площадь земельного участка ± величина погрешности определения (вычисления) площади ( $P \pm \Delta P$ ), м²	$2\,675 \pm 18,00$
3.	Формула, примененная для вычисления предельной погрешности определения площади земельного участка, с подставленными значениями и итоговые (вычисленные) значения	$3,5 * 0,10 * \sqrt{(2\,675,00)} = 18$
4.	Площадь земельного участка согласно сведениям Единого государственного реестра недвижимости (Ркад), м²	2 675,00
5.	Оценка расхождения Р и Ркад ( $P - P_{кад}$ ), м²	0
6.	Предельный минимальный и максимальный размеры земельного участка ( $P_{мин}$ и $P_{макс}$ ), м²	— —

1	2				3		
7.	Кадастровый или иной государственный учетный номер (инвентарный) здания, сооружения, объекта незавершенного строительства, расположенного на земельном участке				—		
8.	Вид (виды) разрешенного использования				Магазины		
8.1.	Дополнительные сведения об использовании земельного участка				—		
9.	Сведения о земельных участках (землях общего пользования, территории общего пользования), посредством которых обеспечивается доступ				—		
10.	Иные сведения				—		
4. Пояснения к сведениям об уточняемом земельном участке с кадастровым номером					67:25:0010704:1329		
1.	—						
1. Сведения о характерных точках границ уточняемого земельного участка с кадастровым номером					67:25:0010704:1334		
Система координат МСК-67, зона 1					Зона № 1		
Обозначение характерных точек границ	Координаты, м				Метод определения координат	Формулы, примененные для расчета средней квадратической погрешности определения координат характерных точек границ (Mt), с подставленными в такие формулы значениями и итоговые (вычисленные) значения Mt, м	Описание закрепления точки
	содержатся в Едином государственном реестре недвижимости		определены в результате выполнения комплексных кадастровых работ				
	X	Y	X	Y			
1	2	3	4	5	6	7	8
44	489 352,46	1 266 250,63	489 352,46	1 266 250,63	—	0,10	Закрепление отсутствует
272	489 321,95	1 266 350,54	489 321,95	1 266 350,54			—
273	489 270,05	1 266 331,16	489 270,05	1 266 331,16			
274	489 250,54	1 266 303,16	489 250,54	1 266 303,16			
45	489 273,13	1 266 227,13	489 273,13	1 266 227,13			
44	489 352,46	1 266 250,63	489 352,46	1 266 250,63			Закрепление отсутствует
2. Сведения о частях границ уточняемого земельного участка с кадастровым номером					67:25:0010704:1334		
Обозначение части границ		Горизонтальное проложение (S), м	Описание прохождения части границ		Сведения о согласовании местоположения границ (согласовано/спорное)		
от т.	до т.						
1	2	3	4		5		
44	272	104,46	—		согласовано		

1	2	3	4	5
272	273	55,40	—	согласовано
273	274	34,13		
274	45	79,31		
45	44	82,74		

**3. Сведения о характеристиках уточняемого земельного участка с кадастровым номером** 67:25:0010704:1334 :

№ п/п	Наименование характеристики	Значение характеристики
1	2	3
1.	Адрес земельного участка	Российская Федерация, Смоленская область, муниципальный район Ярцевский, городское поселение Ярцевское, город Ярцево, улица Ольховская
1.1.	Сведения о местоположении земельного участка (при отсутствии адреса) в структурированном в соответствии с федеральной информационной адресной системой виде	—
1.2.	Дополнительные сведения о местоположении земельного участка	—
2.	Площадь земельного участка $\pm$ величина погрешности определения (вычисления) площади ( $P \pm \Delta P$ ), м <sup>2</sup>	8 109 $\pm$ 32,00
3.	Формула, примененная для вычисления предельной погрешности определения площади земельного участка, с подставленными значениями и итоговые (вычисленные) значения	$3,5 \cdot 0,10 \cdot \sqrt{(8\,109,00)} = 32$
4.	Площадь земельного участка согласно сведениям Единого государственного реестра недвижимости (Ркад), м <sup>2</sup>	8 109,00
5.	Оценка расхождения Р и Ркад ( $P - P_{\text{кад}}$ ), м <sup>2</sup>	0
6.	Предельный минимальный и максимальный размеры земельного участка ( $P_{\text{мин}}$ и $P_{\text{макс}}$ ), м <sup>2</sup>	— —
7.	Кадастровый или иной государственный учетный номер (инвентарный) здания, сооружения, объекта незавершенного строительства, расположенного на земельном участке	—
8.	Вид (виды) разрешенного использования	земельные участки (территории) общего пользования
8.1.	Дополнительные сведения об использовании земельного участка	—
9.	Сведения о земельных участках (землях общего пользования, территории общего пользования), посредством которых обеспечивается доступ	—
10.	Иные сведения	—

**4. Пояснения к сведениям об уточняемом земельном участке с кадастровым номером** 67:25:0010704:1334 :

1.	—								
1. Сведения о характерных точках границ уточняемого земельного участка с кадастровым номером					67:25:0010704:15			:	
Система координат					МСК-67, зона 1		Зона № 1		
Обозначение характерных точек границ	Координаты, м				Метод определения координат	Формулы, примененные для расчета средней квадратической погрешности определения координат характерных точек границ (Mt), с подставленными в такие формулы значениями и итоговые (вычисленные) значения Mt, м	Описание закрепления точки		
	содержатся в Едином государственном реестре недвижимости		определены в результате выполнения комплексных кадастровых работ						
	X	Y	X	Y					
1	2	3	4	5	6	7	8		
54	562,90	7 951,02	562,90	7 951,02	—	0,10	—		
55	562,56	7 950,93	562,56	7 950,93		0,30			
56	565,57	7 947,38	565,57	7 947,38					
57	571,36	7 952,46	571,36	7 952,46					
58	568,41	7 955,89	568,41	7 955,89					
54	562,90	7 951,02	562,90	7 951,02		0,10			
2. Сведения о частях границ уточняемого земельного участка с кадастровым номером					67:25:0010704:15				:
Обозначение части границ		Горизонтальное проложение (S), м	Описание прохождения части границ		Сведения о согласовании местоположения границ (согласовано/спорное)				
от т.	до т.								
1	2	3	4		5				
54	55	0,35	—		согласовано				
55	56	4,65							
56	57	7,70							
57	58	4,52							
58	54	7,35							
3. Сведения о характеристиках уточняемого земельного участка с кадастровым номером					67:25:0010704:15				:
№ п/п	Наименование характеристики			Значение характеристики					
1	2			3					

1	2	3
1.	Адрес земельного участка	—
1.1.	Сведения о местоположении земельного участка (при отсутствии адреса) в структурированном в соответствии с федеральной информационной адресной системой виде	Российская Федерация, Смоленская область, Ярцевский р-н, Ярцево г, Энтузиастов ул, строен 74
1.2.	Дополнительные сведения о местоположении земельного участка	—
2.	Площадь земельного участка $\pm$ величина погрешности определения (вычисления) площади ( $P \pm \Delta P$ ), м <sup>2</sup>	$35 \pm 2,00$
3.	Формула, примененная для вычисления предельной погрешности определения площади земельного участка, с подставленными значениями и итоговые (вычисленные) значения	$3,5*0,10*\sqrt{(35,00)} = 2$
4.	Площадь земельного участка согласно сведениям Единого государственного реестра недвижимости (Ркад), м <sup>2</sup>	35,00
5.	Оценка расхождения Р и Ркад ( $P - P_{кад}$ ), м <sup>2</sup>	0
6.	Предельный минимальный и максимальный размеры земельного участка (Рмин и Рмакс), м <sup>2</sup>	— —
7.	Кадастровый или иной государственный учетный номер (инвентарный) здания, сооружения, объекта незавершенного строительства, расположенного на земельном участке	—
8.	Вид (виды) разрешенного использования	под гараж
8.1.	Дополнительные сведения об использовании земельного участка	—
9.	Сведения о земельных участках (землях общего пользования, территории общего пользования), посредством которых обеспечивается доступ	—
10.	Иные сведения	—
<b>4. Пояснения к сведениям об уточняемом земельном участке с кадастровым номером</b>		<b>67:25:0010704:15 :</b>
1.	—	

1. Сведения о характерных точках границ уточняемого земельного участка с кадастровым номером

67:25:0010704:29

:

Система координат

МСК-67, зона 1

Зона №

1

Обоз- начение харак- терных точек границ	Координаты, м				Метод определения координат	Формулы, примененные для расчета средней квадратической погрешности определения координат характерных точек границ (Mt), с подставленными в такие формулы значениями и итоговые (вычисленные) значения Mt, м	Описание закрепления точки
	содержатся в Едином государственном реестре недвижимости		определены в результате выполнения комплексных кадастровых работ				
	X	Y	X	Y			
1	2	3	4	5	6	7	8
59	490 157,47	1 266 271,19	490 157,47	1 266 271,19	—	0,10	—
60	490 156,85	1 266 222,17	490 156,85	1 266 222,17			
61	490 263,71	1 266 219,52	490 263,71	1 266 219,52			
62	490 264,86	1 266 293,54	490 264,86	1 266 293,54			
63	490 210,41	1 266 294,87	490 210,41	1 266 294,87			
59	490 157,47	1 266 271,19	490 157,47	1 266 271,19			

2. Сведения о частях границ уточняемого земельного участка с кадастровым номером

67:25:0010704:29

:

Обозначение части границ		Горизонтальное проложение (S), м	Описание прохождения части границ	Сведения о согласовании местоположения границ (согласовано/спорное)
от т.	до т.			
1	2	3	4	5
59	60	49,02	—	согласовано
60	61	106,89		
61	62	74,03		
62	63	54,47		
63	59	57,99		

3. Сведения о характеристиках уточняемого земельного участка с кадастровым номером

67:25:0010704:29

:

№ п/п	Наименование характеристики	Значение характеристики
1	2	3

1	2	3
1.	Адрес земельного участка	—
1.1.	Сведения о местоположении земельного участка (при отсутствии адреса) в структурированном в соответствии с федеральной информационной адресной системой виде	Российская Федерация, Смоленская область, Ярцевский р-н, Ярцево г, Автозаводская ул, д 43
1.2.	Дополнительные сведения о местоположении земельного участка	—
2.	Площадь земельного участка $\pm$ величина погрешности определения (вычисления) площади ( $P \pm \Delta P$ ), м <sup>2</sup>	$7\,262 \pm 30,00$
3.	Формула, примененная для вычисления предельной погрешности определения площади земельного участка, с подставленными значениями и итоговые (вычисленные) значения	$3,5*0,10*\sqrt{(7\,262,00)} = 30$
4.	Площадь земельного участка согласно сведениям Единого государственного реестра недвижимости (Ркад), м <sup>2</sup>	7 263,00
5.	Оценка расхождения Р и Ркад ( $P - P_{кад}$ ), м <sup>2</sup>	1
6.	Предельный минимальный и максимальный размеры земельного участка ( $P_{мин}$ и $P_{макс}$ ), м <sup>2</sup>	— —
7.	Кадастровый или иной государственный учетный номер (инвентарный) здания, сооружения, объекта незавершенного строительства, расположенного на земельном участке	—
8.	Вид (виды) разрешенного использования	Под Ярцевский муниципальный спортивно-оздоровительный центр для детей и молодежи
8.1.	Дополнительные сведения об использовании земельного участка	—
9.	Сведения о земельных участках (землях общего пользования, территории общего пользования), посредством которых обеспечивается доступ	—
10.	Иные сведения	—
<b>4. Пояснения к сведениям об уточняемом земельном участке с кадастровым номером</b>		<b>67:25:0010704:29 :</b>
1.	—	

1. Сведения о характерных точках границ уточняемого земельного участка с кадастровым номером

67:25:0010704:3

:

Система координат

МСК-67, зона 1

Зона №

1

Обозначение характерных точек границ	Координаты, м				Метод определения координат	Формулы, примененные для расчета средней квадратической погрешности определения координат характерных точек границ (Mt), с подставленными в такие формулы значениями и итоговые (вычисленные) значения Mt, м	Описание закрепления точки
	содержатся в Едином государственном реестре недвижимости		определены в результате выполнения комплексных кадастровых работ				
	X	Y	X	Y			
1	2	3	4	5	6	7	8
30	489 445,66	1 266 133,78	489 445,66	1 266 133,78	—	0,10	Закрепление отсутствует
31	489 421,73	1 266 126,62	489 421,73	1 266 126,62			—
32	489 427,46	1 266 107,43	489 427,46	1 266 107,43			Закрепление отсутствует
33	489 451,39	1 266 114,58	489 451,39	1 266 114,58			
30	489 445,66	1 266 133,78	489 445,66	1 266 133,78			

2. Сведения о частях границ уточняемого земельного участка с кадастровым номером

67:25:0010704:3

:

Обозначение части границ		Горизонтальное проложение (S), м	Описание прохождения части границ	Сведения о согласовании местоположения границ (согласовано/спорное)
от т.	до т.			
1	2	3	4	5
30	31	24,98	—	согласовано
31	32	20,03		
32	33	24,98		
33	30	20,04		

3. Сведения о характеристиках уточняемого земельного участка с кадастровым номером

67:25:0010704:3

:

№ п/п	Наименование характеристики	Значение характеристики
1	2	3
1.	Адрес земельного участка	—
1.1.	Сведения о местоположении земельного участка (при отсутствии адреса) в структурированном в соответствии с федеральной информационной адресной системой виде	Российская Федерация, Смоленская область, Ярцевский р-н, Ярцево г, Ольховская ул, д 7-а
1.2.	Дополнительные сведения о местоположении земельного участка	—



1	2				3		
2.	Площадь земельного участка ± величина погрешности определения (вычисления) площади (P ± ΔP), м²				500 ± 8,00		
3.	Формула, примененная для вычисления предельной погрешности определения площади земельного участка, с подставленными значениями и итоговые (вычисленные) значения				3,5*0,10*√(500,00) = 8		
4.	Площадь земельного участка согласно сведениям Единого государственного реестра недвижимости (Ркад), м²				500,00		
5.	Оценка расхождения Р и Ркад (Р - Ркад), м²				0		
6.	Предельный минимальный и максимальный размеры земельного участка (Рмин и Рмакс), м²				— —		
7.	Кадастровый или иной государственный учетный номер (инвентарный) здания, сооружения, объекта незавершенного строительства, расположенного на земельном участке				—		
8.	Вид (виды) разрешенного использования				Для торгового павильона		
8.1.	Дополнительные сведения об использовании земельного участка				—		
9.	Сведения о земельных участках (землях общего пользования, территории общего пользования), посредством которых обеспечивается доступ				—		
10.	Иные сведения				—		
4. Пояснения к сведениям об уточняемом земельном участке с кадастровым номером					67:25:0010704:3 :		
1.					—		
1. Сведения о характерных точках границ уточняемого земельного участка с кадастровым номером					67:25:0010704:31 :		
Система координат МСК-67, зона 1					Зона № 1		
Обозначение характерных точек границ	Координаты, м				Метод определения координат	Формулы, примененные для расчета средней квадратической погрешности определения координат характерных точек границ (Mt), с подставленными в такие формулы значениями и итоговые (вычисленные) значения Mt, м	Описание закрепления точки
	содержатся в Едином государственном реестре недвижимости		определены в результате выполнения комплексных кадастровых работ				
	X	Y	X	Y			
1	2	3	4	5	6	7	8
64	489 768,97	1 266 126,56	489 768,97	1 266 126,56	Геодезический метод	0,10	Закрепление отсутствует

1	2	3	4	5	6	7	8
65	489 764,56	1 266 134,42	489 764,56	1 266 134,42	Геодезический метод	0,10	Закрепление отсутствует
66	489 731,48	1 266 114,44	489 731,48	1 266 114,44			
67	489 735,89	1 266 106,56	489 735,89	1 266 106,56	—		—
64	489 768,97	1 266 126,56	489 768,97	1 266 126,56	Геодезический метод		Закрепление отсутствует

**2. Сведения о частях границ уточняемого земельного участка с кадастровым номером** 67:25:0010704:31 :

Обозначение части границ		Горизонтальное проложение (S), м	Описание прохождения части границ	Сведения о согласовании местоположения границ (согласовано/спорное)
от т.	до т.			
1	2	3	4	5
64	65	9,01	—	согласовано
65	66	38,65		
66	67	9,03		
67	64	38,66		

**3. Сведения о характеристиках уточняемого земельного участка с кадастровым номером** 67:25:0010704:31 :

№ п/п	Наименование характеристики	Значение характеристики
1	2	3
1.	Адрес земельного участка	—
1.1.	Сведения о местоположении земельного участка (при отсутствии адреса) в структурированном в соответствии с федеральной информационной адресной системой виде	Российская Федерация, Смоленская область, Ярцевский р-н, Ярцево г, Автозаводская ул, д 19-а
1.2.	Дополнительные сведения о местоположении земельного участка	—
2.	Площадь земельного участка ± величина погрешности определения (вычисления) площади ( $P \pm \Delta P$ ), м²	$348 \pm 7,00$
3.	Формула, примененная для вычисления предельной погрешности определения площади земельного участка, с подставленными значениями и итоговые (вычисленные) значения	$3,5*0,10*\sqrt{(348,00)} = 7$
4.	Площадь земельного участка согласно сведениям Единого государственного реестра недвижимости (Ркад), м²	348,00
5.	Оценка расхождения Р и Ркад ( $P - P_{кад}$ ), м²	0
6.	Предельный минимальный и максимальный размеры земельного участка ( $P_{мин}$ и $P_{макс}$ ), м²	— —

1	2				3		
7.	Кадастровый или иной государственный учетный номер (инвентарный) здания, сооружения, объекта незавершенного строительства, расположенного на земельном участке				—		
8.	Вид (виды) разрешенного использования				Под автостоянку на 18 машино-мест		
8.1.	Дополнительные сведения об использовании земельного участка				—		
9.	Сведения о земельных участках (землях общего пользования, территории общего пользования), посредством которых обеспечивается доступ				—		
10.	Иные сведения				—		
4. Пояснения к сведениям об уточняемом земельном участке с кадастровым номером					67:25:0010704:31 :		
1.	—						
1. Сведения о характерных точках границ уточняемого земельного участка с кадастровым номером					67:25:0010704:41 :		
Система координат МСК-67, зона 1					Зона № 1		
Обозначение характерных точек границ	Координаты, м				Метод определения координат	Формулы, примененные для расчета средней квадратической погрешности определения координат характерных точек границ (Mt), с подставленными в такие формулы значениями и итоговые (вычисленные) значения Mt, м	Описание закрепления точки
	содержатся в Едином государственном реестре недвижимости		определены в результате выполнения комплексных кадастровых работ				
	X	Y	X	Y			
1	2	3	4	5	6	7	8
68	489 248,22	1 266 030,99	489 248,22	1 266 030,99	—	0,10	Закрепление отсутствует
69	489 245,83	1 266 033,78	489 245,83	1 266 033,78			
70	489 245,57	1 266 033,58	489 245,57	1 266 033,58			
71	489 240,20	1 266 028,91	489 240,20	1 266 028,91			
72	489 242,70	1 266 026,13	489 242,70	1 266 026,13			
68	489 248,22	1 266 030,99	489 248,22	1 266 030,99			
2. Сведения о частях границ уточняемого земельного участка с кадастровым номером					67:25:0010704:41 :		
Обозначение части границ		Горизонтальное проложение (S), м	Описание прохождения части границ		Сведения о согласовании местоположения границ (согласовано/спорное)		
от т.	до т.						
1	2	3	4		5		
68	69	3,67	—		согласовано		

1	2	3	4	5
69	70	0,33	—	согласовано
70	71	7,12		
71	72	3,74		
72	68	7,35		

**3. Сведения о характеристиках уточняемого земельного участка с кадастровым номером** 67:25:0010704:41 :

№ п/п	Наименование характеристики	Значение характеристики
1	2	3
1.	Адрес земельного участка	Российская Федерация, Смоленская область, муниципальный район Ярцевский, городское поселение Ярцевское, город Ярцево, улица Энтузиастов, земельный участок 80/11
1.1.	Сведения о местоположении земельного участка (при отсутствии адреса) в структурированном в соответствии с федеральной информационной адресной системой виде	—
1.2.	Дополнительные сведения о местоположении земельного участка	—
2.	Площадь земельного участка $\pm$ величина погрешности определения (вычисления) площади ( $P \pm \Delta P$ ), м <sup>2</sup>	$27 \pm 2,00$
3.	Формула, примененная для вычисления предельной погрешности определения площади земельного участка, с подставленными значениями и итоговые (вычисленные) значения	$3,5 * 0,10 * \sqrt{(27,00)} = 2$
4.	Площадь земельного участка согласно сведениям Единого государственного реестра недвижимости (Ркад), м <sup>2</sup>	27,00
5.	Оценка расхождения Р и Ркад ( $P - P_{кад}$ ), м <sup>2</sup>	0
6.	Предельный минимальный и максимальный размеры земельного участка ( $P_{мин}$ и $P_{макс}$ ), м <sup>2</sup>	— —
7.	Кадастровый или иной государственный учетный номер (инвентарный) здания, сооружения, объекта незавершенного строительства, расположенного на земельном участке	—
8.	Вид (виды) разрешенного использования	Гараж
8.1.	Дополнительные сведения об использовании земельного участка	—
9.	Сведения о земельных участках (землях общего пользования, территории общего пользования), посредством которых обеспечивается доступ	—
10.	Иные сведения	—

**4. Пояснения к сведениям об уточняемом земельном участке с кадастровым номером** 67:25:0010704:41 :

1.	—						
1. Сведения о характерных точках границ уточняемого земельного участка с кадастровым номером					67:25:0010704:5		
Система координат					МСК-67, зона 1		
Зона №					1		
Обозначение характерных точек границ	Координаты, м				Метод определения координат	Формулы, примененные для расчета средней квадратической погрешности определения координат характерных точек границ (Mt), с подставленными в такие формулы значениями и итоговые (вычисленные) значения Mt, м	Описание закрепления точки
	содержатся в Едином государственном реестре недвижимости		определены в результате выполнения комплексных кадастровых работ				
	X	Y	X	Y			
1	2	3	4	5	6	7	8
34	489 659,23	1 266 076,71	489 659,23	1 266 076,71	Геодезический метод	0,10	Закрепление отсутствует
35	489 661,00	1 266 070,46	489 661,00	1 266 070,46			
36	489 705,60	1 266 085,57	489 705,60	1 266 085,57			
37	489 721,94	1 266 093,49	489 721,94	1 266 093,49			
38	489 720,10	1 266 097,81	489 720,10	1 266 097,81	—	0,10	—
34	489 659,23	1 266 076,71	489 659,23	1 266 076,71	Геодезический метод		Закрепление отсутствует
2. Сведения о частях границ уточняемого земельного участка с кадастровым номером					67:25:0010704:5		
Обозначение части границ		Горизонтальное проложение (S), м	Описание прохождения части границ		Сведения о согласовании местоположения границ (согласовано/спорное)		
от т.	до т.						
1	2	3	4		5		
34	35	6,50	—		согласовано		
35	36	47,09					
36	37	18,16					
37	38	4,70					
38	34	64,42					
3. Сведения о характеристиках уточняемого земельного участка с кадастровым номером					67:25:0010704:5		
№ п/п	Наименование характеристики				Значение характеристики		
1	2				3		

1	2	3
1.	Адрес земельного участка	—
1.1.	Сведения о местоположении земельного участка (при отсутствии адреса) в структурированном в соответствии с федеральной информационной адресной системой виде	Российская Федерация, Смоленская область, Ярцевский р-н, Ярцево г, Автозаводская ул, д 19
1.2.	Дополнительные сведения о местоположении земельного участка	—
2.	Площадь земельного участка $\pm$ величина погрешности определения (вычисления) площади ( $P \pm \Delta P$ ), м <sup>2</sup>	$415 \pm 7,00$
3.	Формула, примененная для вычисления предельной погрешности определения площади земельного участка, с подставленными значениями и итоговые (вычисленные) значения	$3,5*0,10*\sqrt{(415,00)} = 7$
4.	Площадь земельного участка согласно сведениям Единого государственного реестра недвижимости (Ркад), м <sup>2</sup>	415,00
5.	Оценка расхождения Р и Ркад ( $P - P_{кад}$ ), м <sup>2</sup>	0
6.	Предельный минимальный и максимальный размеры земельного участка ( $P_{мин}$ и $P_{макс}$ ), м <sup>2</sup>	— —
7.	Кадастровый или иной государственный учетный номер (инвентарный) здания, сооружения, объекта незавершенного строительства, расположенного на земельном участке	—
8.	Вид (виды) разрешенного использования	Под автостоянку
8.1.	Дополнительные сведения об использовании земельного участка	—
9.	Сведения о земельных участках (землях общего пользования, территории общего пользования), посредством которых обеспечивается доступ	—
10.	Иные сведения	—
<b>4. Пояснения к сведениям об уточняемом земельном участке с кадастровым номером</b>		<b>67:25:0010704:5 :</b>
1.	—	

1. Сведения о характерных точках границ уточняемого земельного участка с кадастровым номером

67:25:0010704:64

:

Система координат

МСК-67, зона 1

Зона №

1

Обоз- начение харак- терных точек границ	Координаты, м				Метод определения координат	Формулы, примененные для расчета средней квадратической погрешности определения координат характерных точек границ (Mt), с подставленными в такие формулы значениями и итоговые (вычисленные) значения Mt, м	Описание закрепления точки
	содержатся в Едином государственном реестре недвижимости		определены в результате выполнения комплексных кадастровых работ				
	X	Y	X	Y			
1	2	3	4	5	6	7	8
73	489 336,32	1 266 078,06	489 336,32	1 266 078,06	—	0,10	—
74	489 279,40	1 266 061,54	489 279,40	1 266 061,54		0,30	
75	489 301,29	1 265 996,38	489 301,29	1 265 996,38			
76	489 358,05	1 266 009,15	489 358,05	1 266 009,15			
77	489 348,94	1 266 038,05	489 348,94	1 266 038,05		0,10	
73	489 336,32	1 266 078,06	489 336,32	1 266 078,06			

2. Сведения о частях границ уточняемого земельного участка с кадастровым номером

67:25:0010704:64

:

Обозначение части границ		Горизонтальное проложение (S), м	Описание прохождения части границ	Сведения о согласовании местоположения границ (согласовано/спорное)
от т.	до т.			
1	2	3	4	5
73	74	59,27	—	согласовано
74	75	68,74		
75	76	58,18		
76	77	30,30		
77	73	41,95		

3. Сведения о характеристиках уточняемого земельного участка с кадастровым номером

67:25:0010704:64

:

№ п/п	Наименование характеристики	Значение характеристики
1	2	3

1	2	3
1.	Адрес земельного участка	—
1.1.	Сведения о местоположении земельного участка (при отсутствии адреса) в структурированном в соответствии с федеральной информационной адресной системой виде	215805, Российская Федерация, Смоленская область, Ярцевский р-н, Ярцево г, Автозаводская ул, д 17
1.2.	Дополнительные сведения о местоположении земельного участка	—
2.	Площадь земельного участка $\pm$ величина погрешности определения (вычисления) площади ( $P \pm \Delta P$ ), м <sup>2</sup>	4 130 $\pm$ 22,00
3.	Формула, примененная для вычисления предельной погрешности определения площади земельного участка, с подставленными значениями и итоговые (вычисленные) значения	$3,5*0,10*\sqrt{(4\ 130,00)} = 22$
4.	Площадь земельного участка согласно сведениям Единого государственного реестра недвижимости (Ркад), м <sup>2</sup>	4 130,00
5.	Оценка расхождения Р и Ркад ( $P - P_{кад}$ ), м <sup>2</sup>	0
6.	Предельный минимальный и максимальный размеры земельного участка ( $P_{мин}$ и $P_{макс}$ ), м <sup>2</sup>	— —
7.	Кадастровый или иной государственный учетный номер (инвентарный) здания, сооружения, объекта незавершенного строительства, расположенного на земельном участке	—
8.	Вид (виды) разрешенного использования	Под магазин
8.1.	Дополнительные сведения об использовании земельного участка	—
9.	Сведения о земельных участках (землях общего пользования, территории общего пользования), посредством которых обеспечивается доступ	—
10.	Иные сведения	—
<b>4. Пояснения к сведениям об уточняемом земельном участке с кадастровым номером</b>		<b>67:25:0010704:64 :</b>
1.	—	



1. Сведения о характерных точках границ уточняемого земельного участка с кадастровым номером					67:25:0010704:67			:
Система координат					МСК-67, зона 1			Зона № 1
Обозначение характерных точек границ	Координаты, м				Метод определения координат	Формулы, примененные для расчета средней квадратической погрешности определения координат характерных точек границ (Mt), с подставленными в такие формулы значениями и итоговые (вычисленные) значения Mt, м	Описание закрепления точки	
	содержатся в Едином государственном реестре недвижимости		определены в результате выполнения комплексных кадастровых работ					
	X	Y	X	Y				
1	2	3	4	5	6	7	8	
78	490 111,15	1 266 222,03	490 111,15	1 266 222,03	—	0,30	—	
79	490 111,22	1 266 232,04	490 111,22	1 266 232,04				
80	490 081,22	1 266 232,26	490 081,22	1 266 232,26				
81	490 081,15	1 266 222,26	490 081,15	1 266 222,26				
78	490 111,15	1 266 222,03	490 111,15	1 266 222,03				
2. Сведения о частях границ уточняемого земельного участка с кадастровым номером					67:25:0010704:67			:
Обозначение части границ		Горизонтальное проложение (S), м	Описание прохождения части границ		Сведения о согласовании местоположения границ (согласовано/спорное)			
от т.	до т.							
1	2	3	4		5			
78	79	10,01	—		согласовано			
79	80	30,00						
80	81	10,00						
81	78	30,00						
3. Сведения о характеристиках уточняемого земельного участка с кадастровым номером					67:25:0010704:67			:
№ п/п	Наименование характеристики				Значение характеристики			
1	2				3			
1.	Адрес земельного участка				—			
1.1.	Сведения о местоположении земельного участка (при отсутствии адреса) в структурированном в соответствии с федеральной информационной адресной системой виде				Российская Федерация, Смоленская область, Ярцевский р-н, Ярцево г, Автозаводская ул, д 39а			
1.2.	Дополнительные сведения о местоположении земельного участка				—			

1	2				3		
2.	Площадь земельного участка ± величина погрешности определения (вычисления) площади (Р ± ΔР), м²				300 ± 6,00		
3.	Формула, примененная для вычисления предельной погрешности определения площади земельного участка, с подставленными значениями и итоговые (вычисленные) значения				3,5*0,10*√(300,00) = 6		
4.	Площадь земельного участка согласно сведениям Единого государственного реестра недвижимости (Ркад), м²				300,00		
5.	Оценка расхождения Р и Ркад (Р - Ркад), м²				0		
6.	Предельный минимальный и максимальный размеры земельного участка (Рмин и Рмакс), м²				— —		
7.	Кадастровый или иной государственный учетный номер (инвентарный) здания, сооружения, объекта незавершенного строительства, расположенного на земельном участке				—		
8.	Вид (виды) разрешенного использования				для размещения остановочного пункта автобусов междугородного сообщения		
8.1.	Дополнительные сведения об использовании земельного участка				—		
9.	Сведения о земельных участках (землях общего пользования, территории общего пользования), посредством которых обеспечивается доступ				—		
10.	Иные сведения				—		
4. Пояснения к сведениям об уточняемом земельном участке с кадастровым номером					67:25:0010704:67 :		
1.	—						
1. Сведения о характерных точках границ уточняемого земельного участка с кадастровым номером					67:25:0010704:68 :		
Система координат МСК-67, зона 1					Зона № 1		
Обозначение характерных точек границ	Координаты, м				Метод определения координат	Формулы, примененные для расчета средней квадратической погрешности определения координат характерных точек границ (Mt), с подставленными в такие формулы значениями и итоговые (вычисленные) значения Mt, м	Описание закрепления точки
	содержатся в Едином государственном реестре недвижимости		определены в результате выполнения комплексных кадастровых работ				
	X	Y	X	Y			
1	2	3	4	5	6	7	8
82	489 318,59	1 266 083,30	489 318,59	1 266 083,30	—	0,30	—

1	2	3	4	5	6	7	8
83	489 293,57	1 266 166,82	489 293,57	1 266 166,82	—	0,30	—
84	489 278,89	1 266 171,48	489 278,89	1 266 171,48			
85	489 286,52	1 266 149,75	489 286,52	1 266 149,75			
86	489 294,51	1 266 126,90	489 294,51	1 266 126,90			
87	489 302,50	1 266 104,04	489 302,50	1 266 104,04			
88	489 310,55	1 266 081,01	489 310,55	1 266 081,01			
82	489 318,59	1 266 083,30	489 318,59	1 266 083,30			

**2. Сведения о частях границ уточняемого земельного участка с кадастровым номером** 67:25:0010704:68 :

Обозначение части границ		Горизонтальное проложение (S), м	Описание прохождения части границ	Сведения о согласовании местоположения границ (согласовано/спорное)
от т.	до т.			
1	2	3	4	5
82	83	87,19	—	согласовано
83	84	15,40		
84	85	23,03		
85	86	24,21		
86	87	24,22		
87	88	24,40		
88	82	8,36		

**3. Сведения о характеристиках уточняемого земельного участка с кадастровым номером** 67:25:0010704:68 :

№ п/п	Наименование характеристики	Значение характеристики
1	2	3
1.	Адрес земельного участка	—
1.1.	Сведения о местоположении земельного участка (при отсутствии адреса) в структурированном в соответствии с федеральной информационной адресной системой виде	Российская Федерация, Смоленская область, Ярцевский р-н, Ярцево г, Ольховская ул
1.2.	Дополнительные сведения о местоположении земельного участка	—
2.	Площадь земельного участка ± величина погрешности определения (вычисления) площади ( $P \pm \Delta P$ ), м²	953 ± 11,00
3.	Формула, примененная для вычисления предельной погрешности определения площади земельного участка, с подставленными значениями и итоговые (вычисленные) значения	$3,5 \cdot 0,10 \cdot \sqrt{(953,00)} = 11$

1	2				3		
4.	Площадь земельного участка согласно сведениям Единого государственного реестра недвижимости (Ркад), м²				953,00		
5.	Оценка расхождения Р и Ркад (Р - Ркад), м²				0		
6.	Предельный минимальный и максимальный размеры земельного участка (Рмин и Рмакс), м²				— —		
7.	Кадастровый или иной государственный учетный номер (инвентарный) здания, сооружения, объекта незавершенного строительства, расположенного на земельном участке				—		
8.	Вид (виды) разрешенного использования				Под проезд общего пользования		
8.1.	Дополнительные сведения об использовании земельного участка				—		
9.	Сведения о земельных участках (землях общего пользования, территории общего пользования), посредством которых обеспечивается доступ				—		
10.	Иные сведения				—		
4. Пояснения к сведениям об уточняемом земельном участке с кадастровым номером					67:25:0010704:68		
1.	—						
1. Сведения о характерных точках границ уточняемого земельного участка с кадастровым номером					67:25:0010704:69		
Система координат					МСК-67, зона 1		
					Зона № 1		
Обоз- начение харак- терных точек границ	Координаты, м				Метод определения координат	Формулы, примененные для расчета средней квадратической погрешности определения координат характерных точек границ (Mt), с подставленными в такие формулы значениями и итоговые (вычисленные) значения Mt, м	Описание закрепления точки
	содержатся в Едином государственном реестре недвижимости		определены в результате выполнения комплексных кадастровых работ				
	X	Y	X	Y			
1	2	3	4	5	6	7	8
84	489 278,89	1 266 171,48	489 278,89	1 266 171,48	Геодезический метод	0,30	Закрепление отсутствует
89	489 278,57	1 266 172,55	489 278,57	1 266 172,55			
90	489 232,72	1 266 158,95	489 232,72	1 266 158,95			
91	489 240,77	1 266 136,23	489 240,77	1 266 136,23			
85	489 286,52	1 266 149,75	489 286,52	1 266 149,75	—		—
84	489 278,89	1 266 171,48	489 278,89	1 266 171,48			

2. Сведения о частях границ уточняемого земельного участка с кадастровым номером				67:25:0010704:69		:
Обозначение части границ		Горизонтальное проложение (S), м	Описание прохождения части границ	Сведения о согласовании местоположения границ (согласовано/спорное)		
от т.	до т.					
1	2	3	4	5		
84	89	1,12	—	согласовано		
89	90	47,82				
90	91	24,10				
91	85	47,71				
85	84	23,03				
3. Сведения о характеристиках уточняемого земельного участка с кадастровым номером				67:25:0010704:69		:
№ п/п	Наименование характеристики		Значение характеристики			
1	2		3			
1.	Адрес земельного участка		—			
1.1.	Сведения о местоположении земельного участка (при отсутствии адреса) в структурированном в соответствии с федеральной информационной адресной системой виде		Российская Федерация, Смоленская область, Ярцевский р-н, Ярцево г, Ольховская ул, д 8д			
1.2.	Дополнительные сведения о местоположении земельного участка		—			
2.	Площадь земельного участка ± величина погрешности определения (вычисления) площади (Р ± ΔР), м²		1 150 ± 12,00			
3.	Формула, примененная для вычисления предельной погрешности определения площади земельного участка, с подставленными значениями и итоговые (вычисленные) значения		3,5*0,10*√(1 150,00) = 12			
4.	Площадь земельного участка согласно сведениям Единого государственного реестра недвижимости (Ркад), м²		1 150,00			
5.	Оценка расхождения Р и Ркад (Р - Ркад), м²		0			
6.	Предельный минимальный и максимальный размеры земельного участка (Рмин и Рмакс), м²		— —			
7.	Кадастровый или иной государственный учетный номер (инвентарный) здания, сооружения, объекта незавершенного строительства, расположенного на земельном участке		—			
8.	Вид (виды) разрешенного использования		Под строительство индивидуального жилого дома			
8.1.	Дополнительные сведения об использовании земельного участка		—			

1	2				3		
9.	Сведения о земельных участках (землях общего пользования, территории общего пользования), посредством которых обеспечивается доступ				—		
10.	Иные сведения				—		
4. Пояснения к сведениям об уточняемом земельном участке с кадастровым номером					67:25:0010704:69 :		
1.	—						
1. Сведения о характерных точках границ уточняемого земельного участка с кадастровым номером					67:25:0010704:7 :		
Система координат МСК-67, зона 1					Зона № 1		
Обоз- начение харак- терных точек границ	Координаты, м				Метод определения координат	Формулы, примененные для расчета средней квадратической погрешности определения координат характерных точек границ (Mt), с подставленными в такие формулы значениями и итоговые (вычисленные) значения Mt, м	Описание закрепления точки
	содержатся в Едином государственном реестре недвижимости		определены в результате выполнения комплексных кадастровых работ				
	X	Y	X	Y			
1	2	3	4	5	6	7	8
39	489 395,05	1 266 105,61	489 395,05	1 266 105,61	—	0,10	Закрепление отсутствует
40	489 393,79	1 266 110,02	489 393,79	1 266 110,02			
41	489 391,83	1 266 109,35	489 391,83	1 266 109,35			
42	489 389,47	1 266 116,29	489 389,47	1 266 116,29			
43	489 391,76	1 266 117,11	489 391,76	1 266 117,11			
44	489 352,46	1 266 250,63	489 352,46	1 266 250,63			
45	489 273,13	1 266 227,13	489 273,13	1 266 227,13			
46	489 286,88	1 266 181,14	489 286,88	1 266 181,14			
47	489 299,17	1 266 184,93	489 299,17	1 266 184,93			
48	489 328,44	1 266 086,32	489 328,44	1 266 086,32			
39	489 395,05	1 266 105,61	489 395,05	1 266 105,61			
2. Сведения о частях границ уточняемого земельного участка с кадастровым номером					67:25:0010704:7 :		
Обозначение части границ		Горизонтальное проложение (S), м	Описание прохождения части границ		Сведения о согласовании местоположения границ (согласовано/спорное)		
от т.	до т.						
1	2	3	4		5		
39	40	4,59	—		согласовано		

1	2	3	4	5
40	41	2,07	—	согласовано
41	42	7,33		
42	43	2,43		
43	44	139,18		
44	45	82,74		
45	46	48,00		
46	47	12,86		
47	48	102,86		
48	39	69,35		

**3. Сведения о характеристиках уточняемого земельного участка с кадастровым номером** 67:25:0010704:7 :

№ п/п	Наименование характеристики	Значение характеристики
1	2	3
1.	Адрес земельного участка	—
1.1.	Сведения о местоположении земельного участка (при отсутствии адреса) в структурированном в соответствии с федеральной информационной адресной системой виде	Российская Федерация, Смоленская область, Ярцевский р-н, Ярцево г, Ольховская ул
1.2.	Дополнительные сведения о местоположении земельного участка	—
2.	Площадь земельного участка ± величина погрешности определения (вычисления) площади ( $P \pm \Delta P$ ), м²	11 108 ± 37,00
3.	Формула, примененная для вычисления предельной погрешности определения площади земельного участка, с подставленными значениями и итоговые (вычисленные) значения	$3,5 \cdot 0,10 \cdot \sqrt{(11\ 108,00)} = 37$
4.	Площадь земельного участка согласно сведениям Единого государственного реестра недвижимости (Ркад), м²	11 108,00
5.	Оценка расхождения Р и Ркад ( $P - P_{\text{кад}}$ ), м²	0
6.	Предельный минимальный и максимальный размеры земельного участка (Рмин и Рмакс), м²	— —
7.	Кадастровый или иной государственный учетный номер (инвентарный) здания, сооружения, объекта незавершенного строительства, расположенного на земельном участке	—
8.	Вид (виды) разрешенного использования	для здания детского сада № 12
8.1.	Дополнительные сведения об использовании земельного участка	—

1	2				3		
9.	Сведения о земельных участках (землях общего пользования, территории общего пользования), посредством которых обеспечивается доступ				—		
10.	Иные сведения				—		
4. Пояснения к сведениям об уточняемом земельном участке с кадастровым номером 67:25:0010704:7 :							
1.	—						
1. Сведения о характерных точках границ уточняемого земельного участка с кадастровым номером 67:25:0010704:70 :							
Система координат МСК-67, зона 1 Зона № 1							
Обоз- начение харак- терных точек границ	Координаты, м				Метод определения координат	Формулы, примененные для расчета средней квадратической погрешности определения координат характерных точек границ (Mt), с подставленными в такие формулы значениями и итоговые (вычисленные) значения Mt, м	Описание закрепления точки
	содержатся в Едином государственном реестре недвижимости		определены в результате выполнения комплексных кадастровых работ				
	X	Y	X	Y			
1	2	3	4	5	6	7	8
86	489 294,51	1 266 126,90	489 294,51	1 266 126,90	—	0,30	—
92	489 248,84	1 266 113,47	489 248,84	1 266 113,47	Геодезический метод		Закрепление отсутствует
93	489 256,92	1 266 090,64	489 256,92	1 266 090,64			
87	489 302,50	1 266 104,04	489 302,50	1 266 104,04	—		
86	489 294,51	1 266 126,90	489 294,51	1 266 126,90			
2. Сведения о частях границ уточняемого земельного участка с кадастровым номером 67:25:0010704:70 :							
Обозначение части границ		Горизонтальное проложение (S), м	Описание прохождения части границ		Сведения о согласовании местоположения границ (согласовано/спорное)		
от т.	до т.						
1	2	3	4		5		
86	92	47,60	—		согласовано		
92	93	24,22					
93	87	47,51					
87	86	24,22					
3. Сведения о характеристиках уточняемого земельного участка с кадастровым номером 67:25:0010704:70 :							
№ п/п	Наименование характеристики				Значение характеристики		
1	2				3		



1	2	3
1.	Адрес земельного участка	—
1.1.	Сведения о местоположении земельного участка (при отсутствии адреса) в структурированном в соответствии с федеральной информационной адресной системой виде	Российская Федерация, Смоленская область, Ярцевский р-н, Ярцево г, Ольховская ул, д 8Ж
1.2.	Дополнительные сведения о местоположении земельного участка	—
2.	Площадь земельного участка $\pm$ величина погрешности определения (вычисления) площади ( $P \pm \Delta P$ ), м <sup>2</sup>	$1\,150 \pm 12,00$
3.	Формула, примененная для вычисления предельной погрешности определения площади земельного участка, с подставленными значениями и итоговые (вычисленные) значения	$3,5*0,10*\sqrt{(1\,150,00)} = 12$
4.	Площадь земельного участка согласно сведениям Единого государственного реестра недвижимости (Ркад), м <sup>2</sup>	1 150,00
5.	Оценка расхождения Р и Ркад ( $P - P_{\text{кад}}$ ), м <sup>2</sup>	0
6.	Предельный минимальный и максимальный размеры земельного участка ( $P_{\text{мин}}$ и $P_{\text{макс}}$ ), м <sup>2</sup>	— —
7.	Кадастровый или иной государственный учетный номер (инвентарный) здания, сооружения, объекта незавершенного строительства, расположенного на земельном участке	—
8.	Вид (виды) разрешенного использования	Под строительство индивидуального жилого дома
8.1.	Дополнительные сведения об использовании земельного участка	—
9.	Сведения о земельных участках (землях общего пользования, территории общего пользования), посредством которых обеспечивается доступ	—
10.	Иные сведения	—
<b>4. Пояснения к сведениям об уточняемом земельном участке с кадастровым номером</b>		<b>67:25:0010704:70 :</b>
1.	—	

1. Сведения о характерных точках границ уточняемого земельного участка с кадастровым номером

67:25:0010704:71

:

Система координат

МСК-67, зона 1

Зона №

1

Обоз- начение харак- терных точек границ	Координаты, м				Метод определения координат	Формулы, примененные для расчета средней квадратической погрешности определения координат характерных точек границ (Mt), с подставленными в такие формулы значениями и итоговые (вычисленные) значения Mt, м	Описание закрепления точки
	содержатся в Едином государственном реестре недвижимости		определены в результате выполнения комплексных кадастровых работ				
	X	Y	X	Y			
1	2	3	4	5	6	7	8
94	489 265,07	1 266 067,64	489 265,07	1 266 067,64	Геодезический метод	0,30	Закрепление отсутствует
95	489 274,00	1 266 070,57	489 274,00	1 266 070,57	—		—
88	489 310,55	1 266 081,01	489 310,55	1 266 081,01			
87	489 302,50	1 266 104,04	489 302,50	1 266 104,04			
93	489 256,92	1 266 090,64	489 256,92	1 266 090,64	Геодезический метод		Закрепление отсутствует
94	489 265,07	1 266 067,64	489 265,07	1 266 067,64			

2. Сведения о частях границ уточняемого земельного участка с кадастровым номером

67:25:0010704:71

:

Обозначение части границ		Горизонтальное проложение (S), м	Описание прохождения части границ	Сведения о согласовании местоположения границ (согласовано/спорное)
от т.	до т.			
1	2	3	4	5
94	95	9,40	—	согласовано
95	88	38,01		
88	87	24,40		
87	93	47,51		
93	94	24,40		

3. Сведения о характеристиках уточняемого земельного участка с кадастровым номером

67:25:0010704:71

:

№ п/п	Наименование характеристики	Значение характеристики
1	2	3

1	2	3
1.	Адрес земельного участка	—
1.1.	Сведения о местоположении земельного участка (при отсутствии адреса) в структурированном в соответствии с федеральной информационной адресной системой виде	Российская Федерация, Смоленская область, Ярцевский р-н, Ярцево г, Ольховская ул, д 8и
1.2.	Дополнительные сведения о местоположении земельного участка	—
2.	Площадь земельного участка $\pm$ величина погрешности определения (вычисления) площади ( $P \pm \Delta P$ ), м <sup>2</sup>	1 149 $\pm$ 12,00
3.	Формула, примененная для вычисления предельной погрешности определения площади земельного участка, с подставленными значениями и итоговые (вычисленные) значения	$3,5 \cdot 0,10 \cdot \sqrt{(1\,149,00)} = 12$
4.	Площадь земельного участка согласно сведениям Единого государственного реестра недвижимости (Ркад), м <sup>2</sup>	1 150,00
5.	Оценка расхождения Р и Ркад ( $P - P_{\text{кад}}$ ), м <sup>2</sup>	1
6.	Предельный минимальный и максимальный размеры земельного участка ( $P_{\text{мин}}$ и $P_{\text{макс}}$ ), м <sup>2</sup>	— —
7.	Кадастровый или иной государственный учетный номер (инвентарный) здания, сооружения, объекта незавершенного строительства, расположенного на земельном участке	—
8.	Вид (виды) разрешенного использования	Под строительство индивидуального жилого дома
8.1.	Дополнительные сведения об использовании земельного участка	—
9.	Сведения о земельных участках (землях общего пользования, территории общего пользования), посредством которых обеспечивается доступ	—
10.	Иные сведения	—
<b>4. Пояснения к сведениям об уточняемом земельном участке с кадастровым номером</b>		<b>67:25:0010704:71 :</b>
1.	—	

1. Сведения о характерных точках границ уточняемого земельного участка с кадастровым номером						67:25:0010704:72		:
Система координат				МСК-67, зона 1		Зона № 1		
Обозначение характерных точек границ	Координаты, м				Метод определения координат	Формулы, примененные для расчета средней квадратической погрешности определения координат характерных точек границ (Mt), с подставленными в такие формулы значениями и итоговые (вычисленные) значения Mt, м	Описание закрепления точки	
	содержатся в Едином государственном реестре недвижимости		определены в результате выполнения комплексных кадастровых работ					
	X	Y	X	Y				
1	2	3	4	5	6	7	8	
85	489 286,52	1 266 149,75	489 286,52	1 266 149,75	—	0,30	—	
91	489 240,77	1 266 136,23	489 240,77	1 266 136,23	Геодезический метод		Закрепление отсутствует	
92	489 248,84	1 266 113,47	489 248,84	1 266 113,47				
86	489 294,51	1 266 126,90	489 294,51	1 266 126,90				
85	489 286,52	1 266 149,75	489 286,52	1 266 149,75	—		—	
2. Сведения о частях границ уточняемого земельного участка с кадастровым номером						67:25:0010704:72		:
Обозначение части границ		Горизонтальное проложение (S), м	Описание прохождения части границ		Сведения о согласовании местоположения границ (согласовано/спорное)			
от т.	до т.							
1	2	3	4		5			
85	91	47,71	—		согласовано			
91	92	24,15						
92	86	47,60						
86	85	24,21						
3. Сведения о характеристиках уточняемого земельного участка с кадастровым номером						67:25:0010704:72		:
№ п/п	Наименование характеристики				Значение характеристики			
1	2				3			
1.	Адрес земельного участка				—			
1.1.	Сведения о местоположении земельного участка (при отсутствии адреса) в структурированном в соответствии с федеральной информационной адресной системой виде				Российская Федерация, Смоленская область, Ярцевский р-н, Ярцево г, Ольховская ул, д 8е			
1.2.	Дополнительные сведения о местоположении земельного участка				—			

1	2				3		
2.	Площадь земельного участка ± величина погрешности определения (вычисления) площади (P ± ΔP), м²				1 151 ± 12,00		
3.	Формула, примененная для вычисления предельной погрешности определения площади земельного участка, с подставленными значениями и итоговые (вычисленные) значения				3,5*0,10*√(1 151,00) = 12		
4.	Площадь земельного участка согласно сведениям Единого государственного реестра недвижимости (Ркад), м²				1 150,00		
5.	Оценка расхождения P и Ркад (P - Ркад), м²				1		
6.	Предельный минимальный и максимальный размеры земельного участка (Рмин и Рмакс), м²				— —		
7.	Кадастровый или иной государственный учетный номер (инвентарный) здания, сооружения, объекта незавершенного строительства, расположенного на земельном участке				—		
8.	Вид (виды) разрешенного использования				Под строительство индивидуального жилого дома		
8.1.	Дополнительные сведения об использовании земельного участка				—		
9.	Сведения о земельных участках (землях общего пользования, территории общего пользования), посредством которых обеспечивается доступ				—		
10.	Иные сведения				—		
4. Пояснения к сведениям об уточняемом земельном участке с кадастровым номером					67:25:0010704:72 :		
1.	—						
1. Сведения о характерных точках границ уточняемого земельного участка с кадастровым номером					67:25:0010704:73 :		
Система координат МСК-67, зона 1					Зона № 1		
Обозначение характерных точек границ	Координаты, м				Метод определения координат	Формулы, примененные для расчета средней квадратической погрешности определения координат характерных точек границ (Mt), с подставленными в такие формулы значениями и итоговые (вычисленные) значения Mt, м	Описание закрепления точки
	содержатся в Едином государственном реестре недвижимости		определены в результате выполнения комплексных кадастровых работ				
	X	Y	X	Y			
1	2	3	4	5	6	7	8
89	489 278,57	1 266 172,55	489 278,57	1 266 172,55	—	0,30	—

1	2	3	4	5	6	7	8
96	489 271,70	1 266 195,60	489 271,70	1 266 195,60	—	0,30	—
97	489 224,73	1 266 181,50	489 224,73	1 266 181,50	Геодезический метод		Закрепление отсутствует
90	489 232,72	1 266 158,95	489 232,72	1 266 158,95			
89	489 278,57	1 266 172,55	489 278,57	1 266 172,55	—		—

2. Сведения о частях границ уточняемого земельного участка с кадастровым номером 67:25:0010704:73 :

Обозначение части границ		Горизонтальное проложение (S), м	Описание прохождения части границ	Сведения о согласовании местоположения границ (согласовано/спорное)
от т.	до т.			
1	2	3	4	5
89	96	24,05	—	согласовано
96	97	49,04		
97	90	23,92		
90	89	47,82		

3. Сведения о характеристиках уточняемого земельного участка с кадастровым номером 67:25:0010704:73 :

№ п/п	Наименование характеристики	Значение характеристики
1	2	3
1.	Адрес земельного участка	—
1.1.	Сведения о местоположении земельного участка (при отсутствии адреса) в структурированном в соответствии с федеральной информационной адресной системой виде	Российская Федерация, Смоленская область, Ярцевский р-н, Ярцево г, Ольховская ул, д 8г
1.2.	Дополнительные сведения о местоположении земельного участка	—
2.	Площадь земельного участка ± величина погрешности определения (вычисления) площади (Р ± ΔР), м²	1 161 ± 12,00
3.	Формула, примененная для вычисления предельной погрешности определения площади земельного участка, с подставленными значениями и итоговые (вычисленные) значения	3,5*0,10*√(1 161,00) = 12
4.	Площадь земельного участка согласно сведениям Единого государственного реестра недвижимости (Ркад), м²	1 161,00
5.	Оценка расхождения Р и Ркад (Р - Ркад), м²	0
6.	Предельный минимальный и максимальный размеры земельного участка (Рмин и Рмакс), м²	— —

1	2				3		
7.	Кадастровый или иной государственный учетный номер (инвентарный) здания, сооружения, объекта незавершенного строительства, расположенного на земельном участке				—		
8.	Вид (виды) разрешенного использования				Под строительство индивидуального жилого дома		
8.1.	Дополнительные сведения об использовании земельного участка				—		
9.	Сведения о земельных участках (землях общего пользования, территории общего пользования), посредством которых обеспечивается доступ				—		
10.	Иные сведения				—		
4. Пояснения к сведениям об уточняемом земельном участке с кадастровым номером					67:25:0010704:73 :		
1.	—						
1. Сведения о характерных точках границ уточняемого земельного участка с кадастровым номером					67:25:0010704:732 :		
Система координат МСК-67, зона 1					Зона № 1		
Обоз- начение харак- терных точек границ	Координаты, м				Метод определения координат	Формулы, примененные для расчета средней квадратической погрешности определения координат характерных точек границ (Mt), с подставленными в такие формулы значениями и итоговые (вычисленные) значения Mt, м	Описание закрепления точки
	содержатся в Едином государственном реестре недвижимости		определены в результате выполнения комплексных кадастровых работ				
	X	Y	X	Y			
1	2	3	4	5	6	7	8
135	489 532,12	1 266 047,87	489 532,12	1 266 047,87	Геодезический метод	0,10	Закрепление отсутствует
136	489 519,09	1 266 087,46	489 519,09	1 266 087,46	—		
137	489 494,24	1 266 080,48	489 494,24	1 266 080,48			
138	489 495,84	1 266 074,88	489 495,84	1 266 074,88			
139	489 491,59	1 266 073,94	489 491,59	1 266 073,94			
140	489 495,85	1 266 058,61	489 495,85	1 266 058,61			
141	489 479,43	1 266 054,81	489 479,43	1 266 054,81			
142	489 483,03	1 266 036,98	489 483,03	1 266 036,98	Геодезический метод		
135	489 532,12	1 266 047,87	489 532,12	1 266 047,87			

2. Сведения о частях границ уточняемого земельного участка с кадастровым номером				67:25:0010704:732		:
Обозначение части границ		Горизонтальное проложение (S), м	Описание прохождения части границ	Сведения о согласовании местоположения границ (согласовано/спорное)		
от т.	до т.					
1	2	3	4	5		
135	136	41,68	—	согласовано		
136	137	25,81				
137	138	5,82				
138	139	4,35				
139	140	15,91				
140	141	16,85				
141	142	18,19				
142	135	50,28				
3. Сведения о характеристиках уточняемого земельного участка с кадастровым номером				67:25:0010704:732		:
№ п/п	Наименование характеристики		Значение характеристики			
1	2		3			
1.	Адрес земельного участка		—			
1.1.	Сведения о местоположении земельного участка (при отсутствии адреса) в структурированном в соответствии с федеральной информационной адресной системой виде		215805, Российская Федерация, Смоленская область, Ярцевский р-н, Ярцево г, Автозаводская ул			
1.2.	Дополнительные сведения о местоположении земельного участка		—			
2.	Площадь земельного участка ± величина погрешности определения (вычисления) площади (P ± ΔP), м²		1 561 ± 14,00			
3.	Формула, примененная для вычисления предельной погрешности определения площади земельного участка, с подставленными значениями и итоговые (вычисленные) значения		3,5*0,10*√(1 561,00) = 14			
4.	Площадь земельного участка согласно сведениям Единого государственного реестра недвижимости (Ркад), м²		1 561,00			
5.	Оценка расхождения Р и Ркад (Р - Ркад), м²		0			
6.	Предельный минимальный и максимальный размеры земельного участка (Рмин и Рмакс), м²		— —			
7.	Кадастровый или иной государственный учетный номер (инвентарный) здания, сооружения, объекта незавершенного строительства, расположенного на земельном участке		—			



1	2				3		
8.	Вид (виды) разрешенного использования				под объект торговли (торговый центр)		
8.1.	Дополнительные сведения об использовании земельного участка				—		
9.	Сведения о земельных участках (землях общего пользования, территории общего пользования), посредством которых обеспечивается доступ				—		
10.	Иные сведения				—		
4. Пояснения к сведениям об уточняемом земельном участке с кадастровым номером					67:25:0010704:732 :		
1.	—						
1. Сведения о характерных точках границ уточняемого земельного участка с кадастровым номером					67:25:0010704:74 :		
Система координат МСК-67, зона 1					Зона № 1		
Обозначение характерных точек границ	Координаты, м				Метод определения координат	Формулы, примененные для расчета средней квадратической погрешности определения координат характерных точек границ (Mt), с подставленными в такие формулы значениями и итоговые (вычисленные) значения Mt, м	Описание закрепления точки
	содержатся в Едином государственном реестре недвижимости		определены в результате выполнения комплексных кадастровых работ				
	X	Y	X	Y			
1	2	3	4	5	6	7	8
96	489 271,70	1 266 195,60	489 271,70	1 266 195,60	—	0,30	—
98	489 265,00	1 266 218,02	489 265,00	1 266 218,02			
99	489 216,91	1 266 203,56	489 216,91	1 266 203,56	Геодезический метод		Закрепление отсутствует
97	489 224,73	1 266 181,50	489 224,73	1 266 181,50			
96	489 271,70	1 266 195,60	489 271,70	1 266 195,60	—	—	
2. Сведения о частях границ уточняемого земельного участка с кадастровым номером					67:25:0010704:74 :		
Обозначение части границ		Горизонтальное проложение (S), м	Описание прохождения части границ		Сведения о согласовании местоположения границ (согласовано/спорное)		
от т.	до т.						
1	2	3	4		5		
96	98	23,40	—		согласовано		
98	99	50,22					
99	97	23,41					
97	96	49,04					

<b>3. Сведения о характеристиках уточняемого земельного участка с кадастровым номером</b>		<b>67:25:0010704:74</b>	:
№ п/п	Наименование характеристики	Значение характеристики	
1	2	3	
1.	Адрес земельного участка	—	
1.1.	Сведения о местоположении земельного участка (при отсутствии адреса) в структурированном в соответствии с федеральной информационной адресной системой виде	Российская Федерация, Смоленская область, Ярцевский р-н, Ярцево г, Ольховская ул, д 8в	
1.2.	Дополнительные сведения о местоположении земельного участка	—	
2.	Площадь земельного участка ± величина погрешности определения (вычисления) площади ( $P \pm \Delta P$ ), м²	1 161 ± 12,00	
3.	Формула, примененная для вычисления предельной погрешности определения площади земельного участка, с подставленными значениями и итоговые (вычисленные) значения	$3,5*0,10*\sqrt{(1\ 161,00)} = 12$	
4.	Площадь земельного участка согласно сведениям Единого государственного реестра недвижимости (Ркад), м²	1 160,00	
5.	Оценка расхождения Р и Ркад ( $P - P_{кад}$ ), м²	1	
6.	Предельный минимальный и максимальный размеры земельного участка ( $P_{мин}$ и $P_{макс}$ ), м²	— —	
7.	Кадастровый или иной государственный учетный номер (инвентарный) здания, сооружения, объекта незавершенного строительства, расположенного на земельном участке	—	
8.	Вид (виды) разрешенного использования	Под строительство индивидуального жилого дома	
8.1.	Дополнительные сведения об использовании земельного участка	—	
9.	Сведения о земельных участках (землях общего пользования, территории общего пользования), посредством которых обеспечивается доступ	—	
10.	Иные сведения	—	
<b>4. Пояснения к сведениям об уточняемом земельном участке с кадастровым номером</b>		<b>67:25:0010704:74</b>	:
1.	—		

1. Сведения о характерных точках границ уточняемого земельного участка с кадастровым номером

67:25:0010704:746

:

Система координат

МСК-67, зона 1

Зона №

1

Обозначение характерных точек границ	Координаты, м				Метод определения координат	Формулы, примененные для расчета средней квадратической погрешности определения координат характерных точек границ (Mt), с подставленными в такие формулы значениями и итоговые (вычисленные) значения Mt, м	Описание закрепления точки
	содержатся в Едином государственном реестре недвижимости		определены в результате выполнения комплексных кадастровых работ				
	X	Y	X	Y			
1	2	3	4	5	6	7	8
143	490 151,10	1 266 253,14	490 151,10	1 266 253,14	—	0,10	Закрепление отсутствует
144	490 151,42	1 266 266,95	490 151,42	1 266 266,95			
145	490 129,42	1 266 267,36	490 129,42	1 266 267,36			
146	490 129,08	1 266 250,37	490 129,08	1 266 250,37			
143	490 151,10	1 266 253,14	490 151,10	1 266 253,14			

2. Сведения о частях границ уточняемого земельного участка с кадастровым номером

67:25:0010704:746

:

Обозначение части границ		Горизонтальное проложение (S), м	Описание прохождения части границ	Сведения о согласовании местоположения границ (согласовано/спорное)
от т.	до т.			
1	2	3	4	5
143	144	13,81	—	согласовано
144	145	22,00		
145	146	16,99		
146	143	22,19		

3. Сведения о характеристиках уточняемого земельного участка с кадастровым номером

67:25:0010704:746

:

№ п/п	Наименование характеристики	Значение характеристики
1	2	3
1.	Адрес земельного участка	—
1.1.	Сведения о местоположении земельного участка (при отсутствии адреса) в структурированном в соответствии с федеральной информационной адресной системой виде	215805, Российская Федерация, Смоленская область, Ярцевский р-н, Ярцево г, Автозаводская ул
1.2.	Дополнительные сведения о местоположении земельного участка	—

1	2				3		
2.	Площадь земельного участка ± величина погрешности определения (вычисления) площади (P ± ΔP), м²				339 ± 6,00		
3.	Формула, примененная для вычисления предельной погрешности определения площади земельного участка, с подставленными значениями и итоговые (вычисленные) значения				3,5*0,10*√(339,00) = 6		
4.	Площадь земельного участка согласно сведениям Единого государственного реестра недвижимости (Ркад), м²				339,00		
5.	Оценка расхождения P и Ркад (P - Ркад), м²				0		
6.	Предельный минимальный и максимальный размеры земельного участка (Рмин и Рмакс), м²				— —		
7.	Кадастровый или иной государственный учетный номер (инвентарный) здания, сооружения, объекта незавершенного строительства, расположенного на земельном участке				—		
8.	Вид (виды) разрешенного использования				для расширения территории реконструируемого павильона шиномонтажа		
8.1.	Дополнительные сведения об использовании земельного участка				—		
9.	Сведения о земельных участках (землях общего пользования, территории общего пользования), посредством которых обеспечивается доступ				—		
10.	Иные сведения				—		
4. Пояснения к сведениям об уточняемом земельном участке с кадастровым номером					67:25:0010704:746 :		
1.	—						
1. Сведения о характерных точках границ уточняемого земельного участка с кадастровым номером					67:25:0010704:75 :		
Система координат МСК-67, зона 1					Зона № 1		
Обозначение характерных точек границ	Координаты, м				Метод определения координат	Формулы, примененные для расчета средней квадратической погрешности определения координат характерных точек границ (Mt), с подставленными в такие формулы значениями и итоговые (вычисленные) значения Mt, м	Описание закрепления точки
	содержатся в Едином государственном реестре недвижимости		определены в результате выполнения комплексных кадастровых работ				
	X	Y	X	Y			
1	2	3	4	5	6	7	8
98	489 265,00	1 266 218,02	489 265,00	1 266 218,02	—	0,30	—

1	2	3	4	5	6	7	8
100	489 258,46	1 266 239,96	489 258,46	1 266 239,96	—	0,30	—
101	489 210,62	1 266 225,66	489 210,62	1 266 225,66	Геодезический метод		Закрепление отсутствует
102	489 210,99	1 266 220,28	489 210,99	1 266 220,28			
99	489 216,91	1 266 203,56	489 216,91	1 266 203,56			
98	489 265,00	1 266 218,02	489 265,00	1 266 218,02	—		—

2. Сведения о частях границ уточняемого земельного участка с кадастровым номером
67:25:0010704:75
:

Обозначение части границ		Горизонтальное проложение (S), м	Описание прохождения части границ	Сведения о согласовании местоположения границ (согласовано/спорное)
от т.	до т.			
1	2	3	4	5
98	100	22,89	—	согласовано
100	101	49,93		
101	102	5,39		
102	99	17,74		
99	98	50,22		

3. Сведения о характеристиках уточняемого земельного участка с кадастровым номером
67:25:0010704:75
:

№ п/п	Наименование характеристики	Значение характеристики
1	2	3
1.	Адрес земельного участка	—
1.1.	Сведения о местоположении земельного участка (при отсутствии адреса) в структурированном в соответствии с федеральной информационной адресной системой виде	Российская Федерация, Смоленская область, Ярцевский р-н, Ярцево г, Ольховская ул, д 8б
1.2.	Дополнительные сведения о местоположении земельного участка	—
2.	Площадь земельного участка ± величина погрешности определения (вычисления) площади (Р ± ΔР), м²	1 161 ± 12,00
3.	Формула, примененная для вычисления предельной погрешности определения площади земельного участка, с подставленными значениями и итоговые (вычисленные) значения	3,5*0,10*√(1 161,00) = 12
4.	Площадь земельного участка согласно сведениям Единого государственного реестра недвижимости (Ркад), м²	1 161,00
5.	Оценка расхождения Р и Ркад (Р - Ркад), м²	0
6.	Предельный минимальный и максимальный размеры земельного участка (Рмин и Рмакс), м²	— —

1	2				3		
7.	Кадастровый или иной государственный учетный номер (инвентарный) здания, сооружения, объекта незавершенного строительства, расположенного на земельном участке				—		
8.	Вид (виды) разрешенного использования				Под строительство индивидуального жилого дома		
8.1.	Дополнительные сведения об использовании земельного участка				—		
9.	Сведения о земельных участках (землях общего пользования, территории общего пользования), посредством которых обеспечивается доступ				—		
10.	Иные сведения				—		
4. Пояснения к сведениям об уточняемом земельном участке с кадастровым номером					67:25:0010704:75 :		
1.	—						
1. Сведения о характерных точках границ уточняемого земельного участка с кадастровым номером					67:25:0010704:76 :		
Система координат МСК-67, зона 1					Зона № 1		
Обоз- начение харак- терных точек границ	Координаты, м				Метод определения координат	Формулы, примененные для расчета средней квадратической погрешности определения координат характерных точек границ (Mt), с подставленными в такие формулы значениями и итоговые (вычисленные) значения Mt, м	Описание закрепления точки
	содержатся в Едином государственном реестре недвижимости		определены в результате выполнения комплексных кадастровых работ				
	X	Y	X	Y			
1	2	3	4	5	6	7	8
103	489 251,42	1 266 263,53	489 251,42	1 266 263,53	—	0,30	—
104	489 208,86	1 266 250,84	489 208,86	1 266 250,84	Геодезический метод		Закрепление отсутствует
101	489 210,62	1 266 225,66	489 210,62	1 266 225,66			
100	489 258,46	1 266 239,96	489 258,46	1 266 239,96			
103	489 251,42	1 266 263,53	489 251,42	1 266 263,53	—		—
2. Сведения о частях границ уточняемого земельного участка с кадастровым номером					67:25:0010704:76 :		
Обозначение части границ		Горизонтальное проложение (S), м	Описание прохождения части границ		Сведения о согласовании местоположения границ (согласовано/спорное)		
от т.	до т.						
1	2	3	4		5		
103	104	44,41	—		согласовано		
104	101	25,24					

1	2	3	4	5
101	100	49,93	—	согласовано
100	103	24,60		

**3. Сведения о характеристиках уточняемого земельного участка с кадастровым номером** 67:25:0010704:76 :

№ п/п	Наименование характеристики	Значение характеристики
1	2	3
1.	Адрес земельного участка	—
1.1.	Сведения о местоположении земельного участка (при отсутствии адреса) в структурированном в соответствии с федеральной информационной адресной системой виде	Российская Федерация, Смоленская область, Ярцевский р-н, Ярцево г, Ольховская ул, д 8а
1.2.	Дополнительные сведения о местоположении земельного участка	—
2.	Площадь земельного участка ± величина погрешности определения (вычисления) площади ( $P \pm \Delta P$ ), м <sup>2</sup>	1 161 ± 12,00
3.	Формула, примененная для вычисления предельной погрешности определения площади земельного участка, с подставленными значениями и итоговые (вычисленные) значения	$3,5*0,10*\sqrt{(1\ 161,00)} = 12$
4.	Площадь земельного участка согласно сведениям Единого государственного реестра недвижимости (Ркад), м <sup>2</sup>	1 161,00
5.	Оценка расхождения Р и Ркад ( $P - P_{кад}$ ), м <sup>2</sup>	0
6.	Предельный минимальный и максимальный размеры земельного участка (Рмин и Рмакс), м <sup>2</sup>	— —
7.	Кадастровый или иной государственный учетный номер (инвентарный) здания, сооружения, объекта незавершенного строительства, расположенного на земельном участке	—
8.	Вид (виды) разрешенного использования	Под строительство индивидуального жилого дома
8.1.	Дополнительные сведения об использовании земельного участка	—
9.	Сведения о земельных участках (землях общего пользования, территории общего пользования), посредством которых обеспечивается доступ	—
10.	Иные сведения	—

**4. Пояснения к сведениям об уточняемом земельном участке с кадастровым номером** 67:25:0010704:76 :

1.	—
----	---

1. Сведения о характерных точках границ уточняемого земельного участка с кадастровым номером67:25:0010704:78:

Система координатМСК-67, зона 1Зона №1

Обоз- начение харак- терных точек границ	Координаты, м				Метод определения координат	Формулы, примененные для расчета средней квадратической погрешности определения координат характерных точек границ (Mt), с подставленными в такие формулы значениями и итоговые (вычисленные) значения Mt, м	Описание закрепления точки
	содержатся в Едином государственном реестре недвижимости		определены в результате выполнения комплексных кадастровых работ				
	X	Y	X	Y			
1	2	3	4	5	6	7	8
105	490 296,59	1 266 246,12	490 296,59	1 266 246,12	Геодезический метод	0,30	Закрепление отсутствует
106	490 322,58	1 266 245,67	490 322,58	1 266 245,67			
107	490 332,58	1 266 245,50	490 332,58	1 266 245,50			
108	490 333,36	1 266 290,49	490 333,36	1 266 290,49			
109	490 297,36	1 266 291,11	490 297,36	1 266 291,11			
110	490 296,85	1 266 261,11	490 296,85	1 266 261,11			
105	490 296,59	1 266 246,12	490 296,59	1 266 246,12			

2. Сведения о частях границ уточняемого земельного участка с кадастровым номером67:25:0010704:78:

Обозначение части границ		Горизонтальное проложение (S), м	Описание прохождения части границ	Сведения о согласовании местоположения границ (согласовано/спорное)
от т.	до т.			
1	2	3	4	5
105	106	25,99	—	согласовано
106	107	10,00		
107	108	45,00		
108	109	36,01		
109	110	30,00		
110	105	14,99		

3. Сведения о характеристиках уточняемого земельного участка с кадастровым номером67:25:0010704:78:

№ п/п	Наименование характеристики	Значение характеристики
1	2	3



1	2	3
1.	Адрес земельного участка	—
1.1.	Сведения о местоположении земельного участка (при отсутствии адреса) в структурированном в соответствии с федеральной информационной адресной системой виде	215805, Российская Федерация, Смоленская область, Ярцевский р-н, Ярцево г, Автозаводская ул, д 45
1.2.	Дополнительные сведения о местоположении земельного участка	—
2.	Площадь земельного участка $\pm$ величина погрешности определения (вычисления) площади ( $P \pm \Delta P$ ), м <sup>2</sup>	$1\,620 \pm 14,00$
3.	Формула, примененная для вычисления предельной погрешности определения площади земельного участка, с подставленными значениями и итоговые (вычисленные) значения	$3,5*0,10*\sqrt{(1\,620,00)} = 14$
4.	Площадь земельного участка согласно сведениям Единого государственного реестра недвижимости (Ркад), м <sup>2</sup>	1 620,00
5.	Оценка расхождения Р и Ркад ( $P - P_{кад}$ ), м <sup>2</sup>	0
6.	Предельный минимальный и максимальный размеры земельного участка ( $P_{мин}$ и $P_{макс}$ ), м <sup>2</sup>	— —
7.	Кадастровый или иной государственный учетный номер (инвентарный) здания, сооружения, объекта незавершенного строительства, расположенного на земельном участке	—
8.	Вид (виды) разрешенного использования	под незавершенное строительство здание автомойки и магазина по продаже автозапчастей
8.1.	Дополнительные сведения об использовании земельного участка	—
9.	Сведения о земельных участках (землях общего пользования, территории общего пользования), посредством которых обеспечивается доступ	—
10.	Иные сведения	—
<b>4. Пояснения к сведениям об уточняемом земельном участке с кадастровым номером</b>		<b>67:25:0010704:78 :</b>
1.	—	

1. Сведения о характерных точках границ уточняемого земельного участка с кадастровым номером						67:25:0010704:79		:
Система координат				МСК-67, зона 1		Зона № 1		
Обозначение характерных точек границ	Координаты, м				Метод определения координат	Формулы, примененные для расчета средней квадратической погрешности определения координат характерных точек границ (Mt), с подставленными в такие формулы значениями и итоговые (вычисленные) значения Mt, м	Описание закрепления точки	
	содержатся в Едином государственном реестре недвижимости		определены в результате выполнения комплексных кадастровых работ					
	X	Y	X	Y				
1	2	3	4	5	6	7	8	
64	489 768,97	1 266 126,56	489 768,97	1 266 126,56	Геодезический метод	0,10	Закрепление отсутствует	
111	489 806,14	1 266 151,76	489 806,14	1 266 151,76	—	0,30	—	
112	489 801,09	1 266 159,21	489 801,09	1 266 159,21	Геодезический метод		Закрепление отсутствует	
113	489 764,57	1 266 134,42	489 764,57	1 266 134,42	—	0,10	—	
64	489 768,97	1 266 126,56	489 768,97	1 266 126,56	Геодезический метод		Закрепление отсутствует	
2. Сведения о частях границ уточняемого земельного участка с кадастровым номером						67:25:0010704:79		:
Обозначение части границ		Горизонтальное проложение (S), м	Описание прохождения части границ		Сведения о согласовании местоположения границ (согласовано/спорное)			
от т.	до т.							
1	2	3	4		5			
64	111	44,91	—		согласовано			
111	112	9,00						
112	113	44,14						
113	64	9,01						
3. Сведения о характеристиках уточняемого земельного участка с кадастровым номером						67:25:0010704:79		:
№ п/п	Наименование характеристики				Значение характеристики			
1	2				3			
1.	Адрес земельного участка				—			
1.1.	Сведения о местоположении земельного участка (при отсутствии адреса) в структурированном в соответствии с федеральной информационной адресной системой виде				Российская Федерация, Смоленская область, Ярцевский р-н, Ярцево г, Автозаводская ул			
1.2.	Дополнительные сведения о местоположении земельного участка				—			

1	2				3		
2.	Площадь земельного участка ± величина погрешности определения (вычисления) площади (P ± ΔP), м²				400 ± 7,00		
3.	Формула, примененная для вычисления предельной погрешности определения площади земельного участка, с подставленными значениями и итоговые (вычисленные) значения				3,5*0,10*√(400,00) = 7		
4.	Площадь земельного участка согласно сведениям Единого государственного реестра недвижимости (Ркад), м²				400,00		
5.	Оценка расхождения P и Ркад (P - Ркад), м²				0		
6.	Предельный минимальный и максимальный размеры земельного участка (Рмин и Рмакс), м²				— —		
7.	Кадастровый или иной государственный учетный номер (инвентарный) здания, сооружения, объекта незавершенного строительства, расположенного на земельном участке				—		
8.	Вид (виды) разрешенного использования				под строительство автостоянки		
8.1.	Дополнительные сведения об использовании земельного участка				—		
9.	Сведения о земельных участках (землях общего пользования, территории общего пользования), посредством которых обеспечивается доступ				—		
10.	Иные сведения				—		
4. Пояснения к сведениям об уточняемом земельном участке с кадастровым номером					67:25:0010704:79 :		
1.	—						
1. Сведения о характерных точках границ уточняемого земельного участка с кадастровым номером					67:25:0010704:80 :		
Система координат МСК-67, зона 1					Зона № 1		
Обоз- начение харак- терных точек границ	Координаты, м				Метод определения координат	Формулы, примененные для расчета средней квадратической погрешности определения координат характерных точек границ (Mt), с подставленными в такие формулы значениями и итоговые (вычисленные) значения Mt, м	Описание закрепления точки
	содержатся в Едином государственном реестре недвижимости		определены в результате выполнения комплексных кадастровых работ				
	X	Y	X	Y			
1	2	3	4	5	6	7	8
114	489 466,35	1 266 056,49	489 466,35	1 266 056,49	—	0,10	—

1	2	3	4	5	6	7	8
115	489 463,99	1 266 066,05	489 463,99	1 266 066,05	—	0,10	—
116	489 435,33	1 266 059,12	489 435,33	1 266 059,12		0,30	
117	489 437,87	1 266 051,10	489 437,87	1 266 051,10			
118	489 439,04	1 266 047,28	489 439,04	1 266 047,28			
119	489 444,88	1 266 028,35	489 444,88	1 266 028,35			
120	489 476,07	1 266 035,53	489 476,07	1 266 035,53	Геодезический метод	0,10	Закрепление отсутствует
121	489 471,71	1 266 053,06	489 471,71	1 266 053,06	—		
122	489 467,41	1 266 052,25	489 467,41	1 266 052,25			
123	489 467,30	1 266 052,62	489 467,30	1 266 052,62			
114	489 466,35	1 266 056,49	489 466,35	1 266 056,49			

2. Сведения о частях границ уточняемого земельного участка с кадастровым номером 67:25:0010704:80 :

Обозначение части границ		Горизонтальное проложение (S), м	Описание прохождения части границ	Сведения о согласовании местоположения границ (согласовано/спорное)
от т.	до т.			
1	2	3	4	5
114	115	9,85	—	согласовано
115	116	29,49		
116	117	8,41		
117	118	4,00		
118	119	19,81		
119	120	32,01		
120	121	18,06		
121	122	4,38		
122	123	0,39		
123	114	3,98		

3. Сведения о характеристиках уточняемого земельного участка с кадастровым номером 67:25:0010704:80 :

№ п/п	Наименование характеристики	Значение характеристики
1	2	3
1.	Адрес земельного участка	—
1.1.	Сведения о местоположении земельного участка (при отсутствии адреса) в структурированном в соответствии с федеральной информационной адресной системой виде	Российская Федерация, Смоленская область, Ярцевский р-н, Ярцево г, Автозаводская ул
1.2.	Дополнительные сведения о местоположении земельного участка	—

1	2				3		
2.	Площадь земельного участка ± величина погрешности определения (вычисления) площади (P ± ΔP), м²				1 001 ± 11,00		
3.	Формула, примененная для вычисления предельной погрешности определения площади земельного участка, с подставленными значениями и итоговые (вычисленные) значения				3,5*0,10*√(1 001,00) = 11		
4.	Площадь земельного участка согласно сведениям Единого государственного реестра недвижимости (Ркад), м²				1 001,00		
5.	Оценка расхождения P и Ркад (P - Ркад), м²				0		
6.	Предельный минимальный и максимальный размеры земельного участка (Рмин и Рмакс), м²				— —		
7.	Кадастровый или иной государственный учетный номер (инвентарный) здания, сооружения, объекта незавершенного строительства, расположенного на земельном участке				—		
8.	Вид (виды) разрешенного использования				под здание торгового склада		
8.1.	Дополнительные сведения об использовании земельного участка				—		
9.	Сведения о земельных участках (землях общего пользования, территории общего пользования), посредством которых обеспечивается доступ				—		
10.	Иные сведения				—		
4. Пояснения к сведениям об уточняемом земельном участке с кадастровым номером					67:25:0010704:80 :		
1.	—						
1. Сведения о характерных точках границ уточняемого земельного участка с кадастровым номером					67:25:0010704:81 :		
Система координат					МСК-67, зона 1 Зона № 1		
Обозначение характерных точек границ	Координаты, м				Метод определения координат	Формулы, примененные для расчета средней квадратической погрешности определения координат характерных точек границ (Mt), с подставленными в такие формулы значениями и итоговые (вычисленные) значения Mt, м	Описание закрепления точки
	содержатся в Едином государственном реестре недвижимости		определены в результате выполнения комплексных кадастровых работ				
	X	Y	X	Y			
1	2	3	4	5	6	7	8
124	489 413,21	1 266 012,19	489 413,21	1 266 012,19	—	0,30	—

1	2	3	4	5	6	7	8
125	489 412,06	1 266 017,06	489 412,06	1 266 017,06	—	0,30	—
126	489 389,67	1 266 011,81	489 389,67	1 266 011,81			
127	489 390,82	1 266 006,94	489 390,82	1 266 006,94			
124	489 413,21	1 266 012,19	489 413,21	1 266 012,19			
2. Сведения о частях границ уточняемого земельного участка с кадастровым номером					67:25:0010704:81		
Обозначение части границ		Горизонтальное проложение (S), м	Описание прохождения части границ	Сведения о согласовании местоположения границ (согласовано/спорное)			
от т.	до т.						
1	2	3	4	5			
124	125	5,00	—	согласовано			
125	126	23,00					
126	127	5,00					
127	124	23,00					
3. Сведения о характеристиках уточняемого земельного участка с кадастровым номером					67:25:0010704:81		
№ п/п	Наименование характеристики			Значение характеристики			
1	2			3			
1.	Адрес земельного участка			—			
1.1.	Сведения о местоположении земельного участка (при отсутствии адреса) в структурированном в соответствии с федеральной информационной адресной системой виде			Российская Федерация, Смоленская область, Ярцевский р-н, Ярцево г, Автозаводская ул			
1.2.	Дополнительные сведения о местоположении земельного участка			—			
2.	Площадь земельного участка ± величина погрешности определения (вычисления) площади (P ± ΔP), м²			115 ± 4,00			
3.	Формула, примененная для вычисления предельной погрешности определения площади земельного участка, с подставленными значениями и итоговые (вычисленные) значения			3,5*0,10*√(115,00) = 4			
4.	Площадь земельного участка согласно сведениям Единого государственного реестра недвижимости (Ркад), м²			115,00			
5.	Оценка расхождения Р и Ркад (Р - Ркад), м²			0			
6.	Предельный минимальный и максимальный размеры земельного участка (Рмин и Рмакс), м²			— —			

1	2				3		
7.	Кадастровый или иной государственный учетный номер (инвентарный) здания, сооружения, объекта незавершенного строительства, расположенного на земельном участке				—		
8.	Вид (виды) разрешенного использования				под установку остановочно-торгового комплекса		
8.1.	Дополнительные сведения об использовании земельного участка				—		
9.	Сведения о земельных участках (землях общего пользования, территории общего пользования), посредством которых обеспечивается доступ				—		
10.	Иные сведения				—		
4. Пояснения к сведениям об уточняемом земельном участке с кадастровым номером					67:25:0010704:81		
1.					—		
1. Сведения о характерных точках границ уточняемого земельного участка с кадастровым номером					67:25:0010704:82		
Система координат					МСК-67, зона 1		
					Зона № 1		
Обозначение характерных точек границ	Координаты, м				Метод определения координат	Формулы, примененные для расчета средней квадратической погрешности определения координат характерных точек границ (Mt), с подставленными в такие формулы значениями и итоговые (вычисленные) значения Mt, м	Описание закрепления точки
	содержатся в Едином государственном реестре недвижимости		определены в результате выполнения комплексных кадастровых работ				
	X	Y	X	Y			
1	2	3	4	5	6	7	8
128	553,64	7 949,59	553,64	7 949,59	—	0,30	—
129	552,89	7 948,94	552,89	7 948,94			
130	547,71	7 944,48	547,71	7 944,48			
131	546,96	7 943,83	546,96	7 943,83			
132	550,68	7 939,51	550,68	7 939,51			
133	557,36	7 945,27	557,36	7 945,27			
134	554,30	7 948,84	554,30	7 948,84		0,10	
128	553,64	7 949,59	553,64	7 949,59		0,30	
2. Сведения о частях границ уточняемого земельного участка с кадастровым номером					67:25:0010704:82		
Обозначение части границ		Горизонтальное проложение (S), м	Описание прохождения части границ		Сведения о согласовании местоположения границ (согласовано/спорное)		
от т.	до т.						

1	2	3	4	5
128	129	0,99	—	согласовано
129	130	6,84		
130	131	0,99		
131	132	5,70		
132	133	8,82		
133	134	4,70		
134	128	1,00		

**3. Сведения о характеристиках уточняемого земельного участка с кадастровым номером** 67:25:0010704:82 :

№ п/п	Наименование характеристики	Значение характеристики
1	2	3
1.	Адрес земельного участка	—
1.1.	Сведения о местоположении земельного участка (при отсутствии адреса) в структурированном в соответствии с федеральной информационной адресной системой виде	Российская Федерация, Смоленская область, Ярцевский р-н, Ярцево г, Энтузиастов ул, строен 80
1.2.	Дополнительные сведения о местоположении земельного участка	—
2.	Площадь земельного участка ± величина погрешности определения (вычисления) площади ( $P \pm \Delta P$ ), м²	$50 \pm 2,00$
3.	Формула, примененная для вычисления предельной погрешности определения площади земельного участка, с подставленными значениями и итоговые (вычисленные) значения	$3,5*0,10*\sqrt{(50,00)} = 2$
4.	Площадь земельного участка согласно сведениям Единого государственного реестра недвижимости (Ркад), м²	50,00
5.	Оценка расхождения Р и Ркад ( $P - P_{кад}$ ), м²	0
6.	Предельный минимальный и максимальный размеры земельного участка (Рмин и Рмакс), м²	— —
7.	Кадастровый или иной государственный учетный номер (инвентарный) здания, сооружения, объекта незавершенного строительства, расположенного на земельном участке	—
8.	Вид (виды) разрешенного использования	под гараж
8.1.	Дополнительные сведения об использовании земельного участка	—
9.	Сведения о земельных участках (землях общего пользования, территории общего пользования), посредством которых обеспечивается доступ	—



1	2				3					
10.	Иные сведения				—					
4. Пояснения к сведениям об уточняемом земельном участке с кадастровым номером					67:25:0010704:82			:		
1.	—									
1. Сведения о характерных точках границ уточняемого земельного участка с кадастровым номером					67:25:0000000:3			:		
Система координат					МСК-67, зона 1				Зона №	1
Обоз- начение харак- терных точек границ	Координаты, м				Метод определения координат	Формулы, примененные для расчета средней квадратической погрешности определения координат характерных точек границ (Mt), с подставленными в такие формулы значениями и итоговые (вычисленные) значения Mt, м	Описание закрепления точки			
	содержатся в Едином государственном реестре недвижимости		определены в результате выполнения комплексных кадастровых работ							
	X	Y	X	Y						
1	2	3	4	5	6	7	8			
67:25:0010704:22										
9	489 453,01	1 266 317,11	489 453,01	1 266 317,11	Геодезический метод	0,10	Закрепление отсутствует			
10	489 442,70	1 266 313,89	489 442,70	1 266 313,89	—					
11	489 446,99	1 266 300,16	489 446,99	1 266 300,16	Геодезический метод					
12	489 457,29	1 266 303,38	489 457,29	1 266 303,38						
9	489 453,01	1 266 317,11	489 453,01	1 266 317,11						
67:25:0010704:23										
13	489 526,87	1 266 146,20	489 526,87	1 266 146,20	—	0,10	Закрепление отсутствует			
14	489 535,56	1 266 148,94	489 535,56	1 266 148,94			—			
15	489 531,66	1 266 161,31	489 531,66	1 266 161,31						
16	489 530,58	1 266 162,61	489 530,58	1 266 162,61			Закрепление отсутствует			
17	489 522,55	1 266 160,11	489 522,55	1 266 160,11						
13	489 526,87	1 266 146,20	489 526,87	1 266 146,20						
67:25:0010704:24										
18	490 342,99	1 266 345,86	490 342,99	1 266 345,86	—	0,10	—			
19	490 342,09	1 266 348,02	490 342,09	1 266 348,02						
20	490 339,92	1 266 347,12	490 339,92	1 266 347,12						
21	490 340,83	1 266 344,95	490 340,83	1 266 344,95						
18	490 342,99	1 266 345,86	490 342,99	1 266 345,86						

1	2	3	4	5	6	7	8
67:25:0010704:25							
22	490 262,61	1 266 312,03	490 262,61	1 266 312,03	—	0,10	—
23	490 261,83	1 266 314,24	490 261,83	1 266 314,24			
24	490 256,17	1 266 312,25	490 256,17	1 266 312,25			
25	490 256,96	1 266 310,02	490 256,96	1 266 310,02			
22	490 262,61	1 266 312,03	490 262,61	1 266 312,03			
67:25:0010704:26							
26	490 258,64	1 266 305,65	490 258,64	1 266 305,65	—	0,10	—
27	490 260,84	1 266 306,47	490 260,84	1 266 306,47			
28	490 260,01	1 266 308,67	490 260,01	1 266 308,67			
29	490 257,81	1 266 307,83	490 257,81	1 266 307,83			
26	490 258,64	1 266 305,65	490 258,64	1 266 305,65			
2. Сведения о частях границ уточняемого земельного участка с кадастровым номером						67:25:0000000:3	
Обозначение части границ		Горизонтальное проложение (S), м	Описание прохождения части границ		Сведения о согласовании местоположения границ (согласовано/спорное)		
от т.	до т.						
1	2	3	4		5		
67:25:0010704:22							
9	10	10,80	—		согласовано		
10	11	14,38					
11	12	10,79					
12	9	14,38					
67:25:0010704:23							
13	14	9,11	—		согласовано		
14	15	12,97					
15	16	1,69					
16	17	8,41					
17	13	14,57					
67:25:0010704:24							
18	19	2,34	—		согласовано		
19	20	2,35					
20	21	2,35					
21	18	2,34					
67:25:0010704:25							
22	23	2,34	—		согласовано		

1	2	3	4	5
23	24	6,00	—	согласовано
24	25	2,37		
25	22	6,00		

67:25:0010704:26

26	27	2,35	—	согласовано
27	28	2,35		
28	29	2,35		
29	26	2,33		

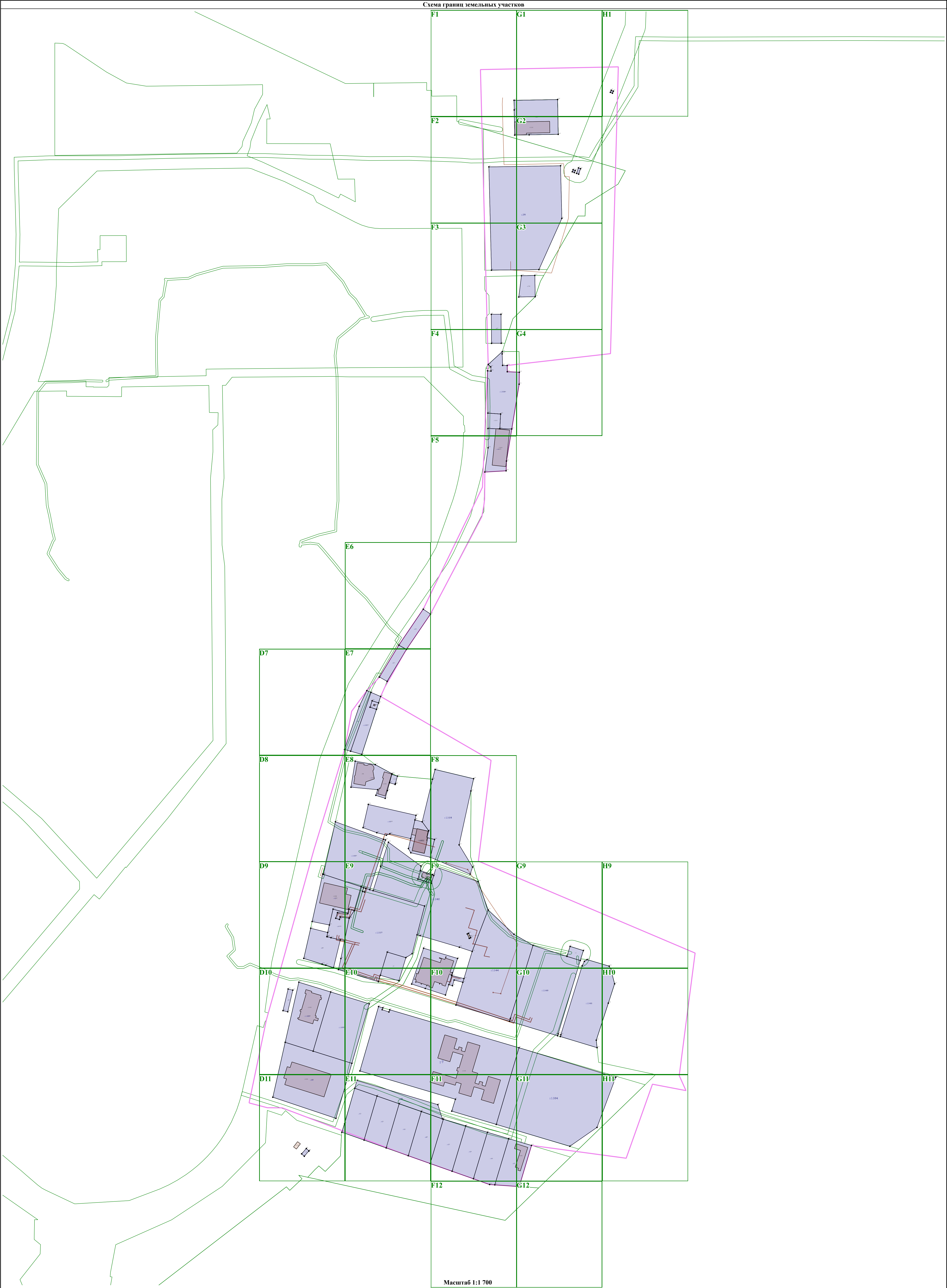
**3. Сведения о характеристиках уточняемого земельного участка с кадастровым номером** 67:25:0000000:3 :

№ п/п	Наименование характеристики	Значение характеристики
1	2	3
1.	Адрес земельного участка	—
1.1.	Сведения о местоположении земельного участка (при отсутствии адреса) в структурированном в соответствии с федеральной информационной адресной системой виде	Российская Федерация, Смоленская область, Ярцевский р-н, Ярцево г
1.2.	Дополнительные сведения о местоположении земельного участка	—
2.	Площадь земельного участка ± величина погрешности определения (вычисления) площади ( $P \pm \Delta P$ ), м²	$312 \pm 11,00$ , 67:25:0010704:22 $155,29 \pm 4,36$ , 67:25:0010704:23 $131,61 \pm 4,02$ , 67:25:0010704:24 $5,51 \pm 0,82$ , 67:25:0010704:25 $14,12 \pm 1,32$ , 67:25:0010704:26 $5,51 \pm 0,82$
3.	Формула, примененная для вычисления предельной погрешности определения площади земельного участка, с подставленными значениями и итоговые (вычисленные) значения	$4,36 + 4,02 + 0,82 + 1,32 + 0,82 = 11$
4.	Площадь земельного участка согласно сведениям Единого государственного реестра недвижимости (Ркад), м²	—
5.	Оценка расхождения Р и Ркад ( $P - P_{\text{кад}}$ ), м²	—
6.	Предельный минимальный и максимальный размеры земельного участка ( $P_{\text{мин}}$ и $P_{\text{макс}}$ ), м²	— —
7.	Кадастровый или иной государственный учетный номер (инвентарный) здания, сооружения, объекта незавершенного строительства, расположенного на земельном участке	—
8.	Вид (виды) разрешенного использования	—
8.1.	Дополнительные сведения об использовании земельного участка	—


1	2	3
9.	Сведения о земельных участках (землях общего пользования, территории общего пользования), посредством которых обеспечивается доступ	—
10.	Иные сведения	—
4. Пояснения к сведениям об уточняемом земельном участке с кадастровым номером 67:25:0000000:3 :		
1.	—	

Описание местоположения здания, сооружения, объекта незавершенного строительства на земельном участке								
1. Сведения о характерных точках контура объекта недвижимости с кадастровым номером _____:								
Система координат _____							Зона № _____	
Обоз- начение харак- терных точек границ	Содержатся в Едином государственном реестре недвижимости			Определены в ходе выполнения комплексных кадастровых работ			Метод определения координат	Формулы, примененные для расчета средней квадратической погрешности определения координат характерных точек (Mt), м, с подставленными в такие формулы значениями и итоговые (вычисленные) значения Mt, м
	координаты, м		Радиус, м	координаты, м		Радиус, м		
	X	Y	R	X	Y	R		
1	2	3	4	5	6	7	8	9
2. Сведения о характеристиках объекта недвижимости с кадастровым номером _____:								
№ п/п	Наименование характеристики				Значение характеристики			
1	2				3			
1.	Вид объекта недвижимости							
2.	Ранее присвоенный государственный учетный номер (инвентарный) здания, сооружения, объекта незавершенного строительства							
3.	Кадастровый номер земельного участка (земельных участков), в границах которого (которых) расположены здание, сооружение, объект незавершенного строительства							
4.	Уникальный учетный номер кадастрового квартала, в границах которого расположены здание, сооружение, объект незавершенного строительства							
5.	Адрес здания, сооружения, объекта незавершенного строительства							
5.1.	Сведения о местоположении здания, сооружения, объекта незавершенного строительства (при отсутствии адреса) в структурированном в соответствии с федеральной информационной адресной системой виде							
5.2.	Дополнительные сведения о местоположении							
6.	Иные сведения							
3. Пояснения к сведениям об объекте недвижимости с кадастровым номером _____:								
1.								

Сведения о зданиях, сооружениях, объектах незавершенного строительства, необходимые для исправления реестровых ошибок в сведениях об описании их местоположения								
1. Сведения о характерных точках контура _____ _____ вид объекта недвижимости (здание, сооружение, объект незавершенного строительства) с кадастровым номером _____:								
Система координат _____							Зона № _____	
Обоз- начение харак- терных точек границ	Содержатся в Едином государственном реестре недвижимости			Определены в ходе выполнения комплексных кадастровых работ			Метод определения координат	Формулы, примененные для расчета средней квадратической погрешности определения координат характерных точек (Mt), м, с подставленными в такие формулы значениями и итоговые (вычисленные) значения Mt, м
	координаты, м		Радиус, м	координаты, м		Радиус, м		
	X	Y	R	X	Y	R		
1	2	3	4	5	6	7	8	9
2. Иные сведения об объекте недвижимости с кадастровым номером _____:								
1.								
3. Пояснения к сведениям об объекте недвижимости с кадастровым номером _____:								
1.								



F1


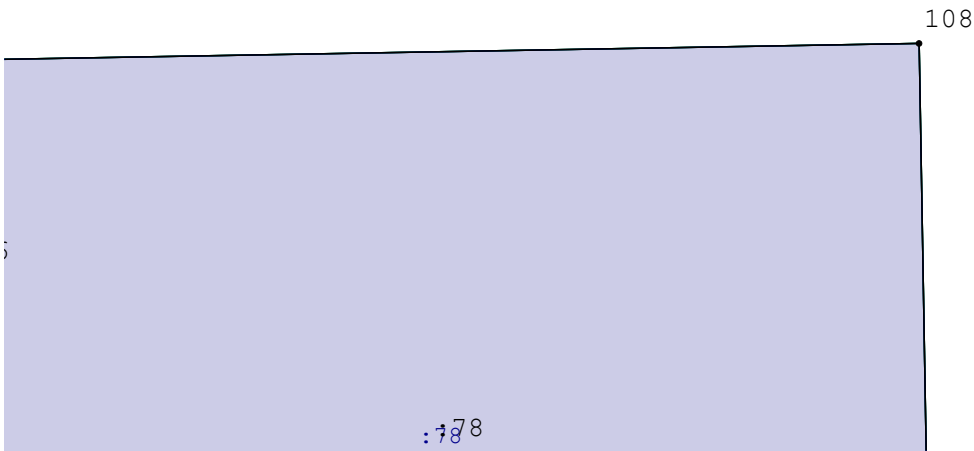


Масштаб 1:350

Условные обозначения:

- |  |   |  |   |
|--|---|--|---|
|  | - Земельный участок, размеры которого могут быть переданы в масштабе разделов графической части     |  | - Существующая часть границы, имеющиеся в ГКН сведения о которой достаточны для определения ее местоположения |
|  | - Вновь образованная часть границы, сведения о которой достаточны для определения ее местоположения |  | - Характерная точка границы, сведения о которой позволяют однозначно определить ее положение на местности     |
|  | - Кадастровый номер здания  |  | - Кадастровый номер земельного участка  |
|  | - Граница кадастрового квартала   |  |   |






Масштаб 1:350

Условные обозначения:

- |  |   |  |   |
|--|---|--|---|
|  | - Земельный участок, размеры которого могут быть переданы в масштабе разделов графической части     |  | - Существующая часть границы, имеющиеся в ГКН сведения о которой достаточны для определения ее местоположения |
|  | - Вновь образованная часть границы, сведения о которой достаточны для определения ее местоположения |  | - Характерная точка границы, сведения о которой позволяют однозначно определить ее положение на местности     |
|  | - Кадастровый номер здания  |  | - Кадастровый номер земельного участка  |
|  | - Граница кадастрового квартала   |  |   |



Масштаб 1:350

Условные обозначения:

- Земельный участок, размеры которого могут быть переданы в масштабе разделов графической части

- Вновь образованная часть границы, сведения о которой достаточны для определения ее местоположения

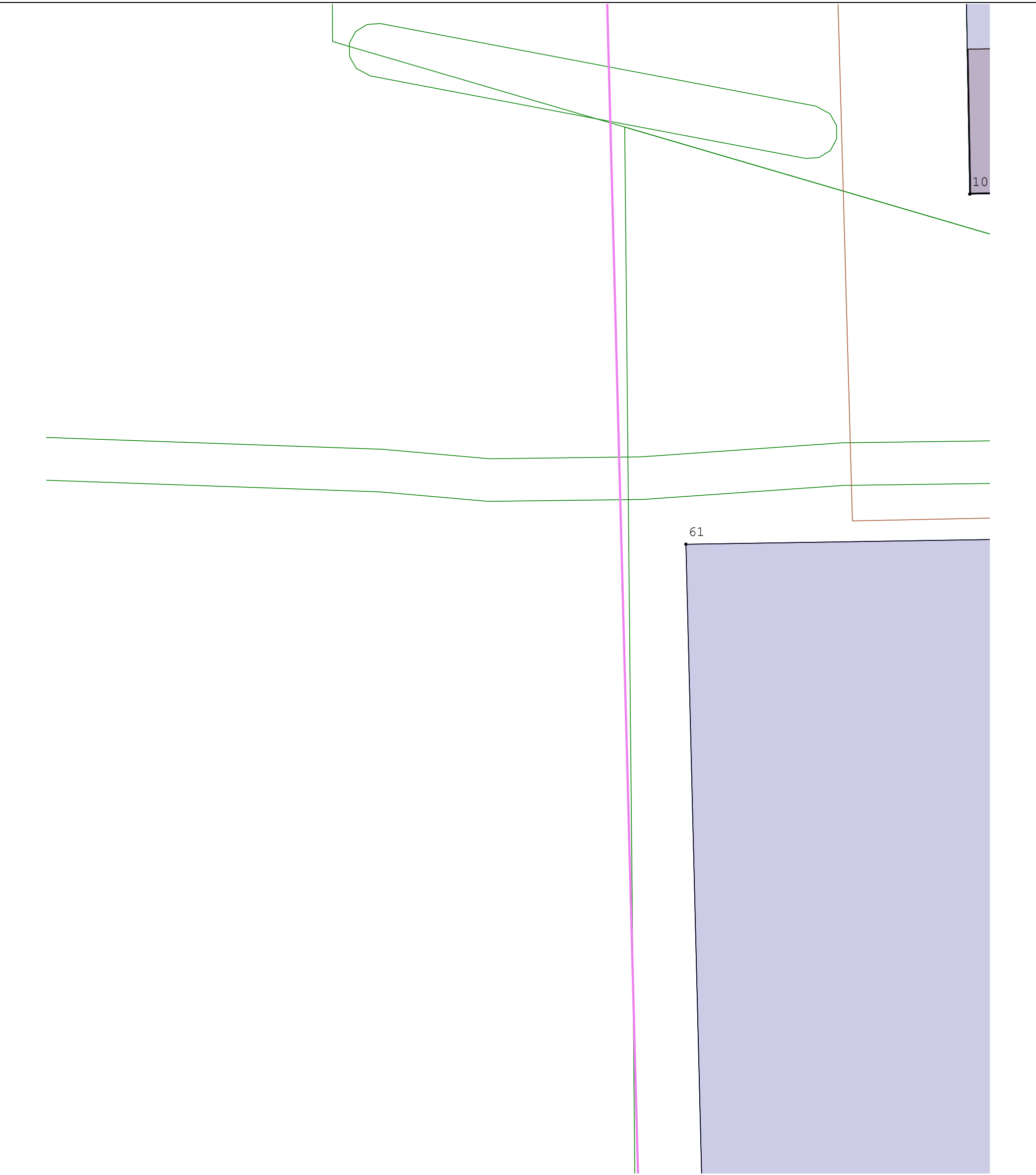
- Кадастровый номер здания

- Граница кадастрового квартала

- Существующая часть границы, имеющиеся в ГКН сведения о которой достаточны для определения ее местоположения

- Характерная точка границы, сведения о которой позволяют однозначно определить ее положение на местности

- Кадастровый номер земельного участка



Масштаб 1:350

- Условные обозначения:**








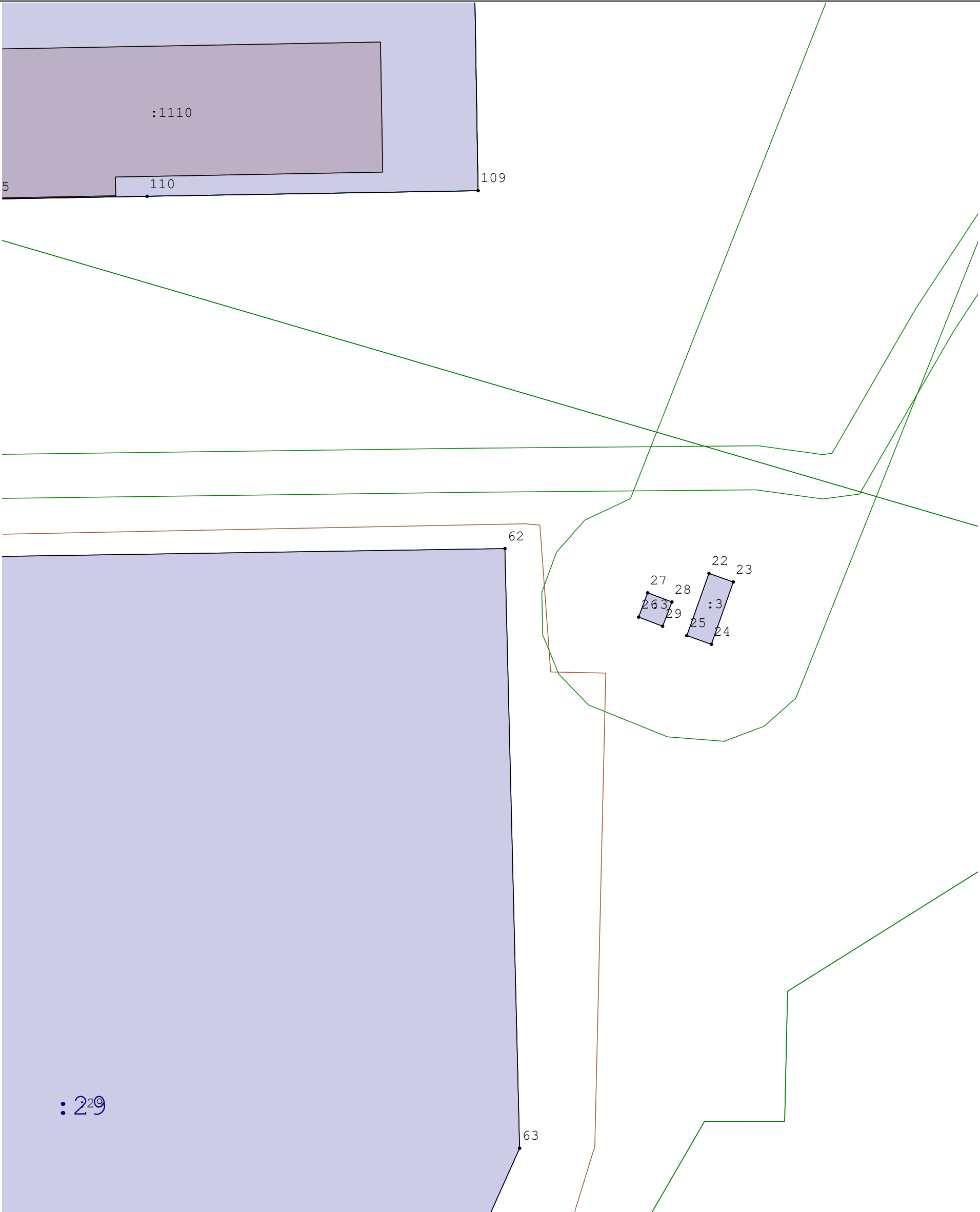
  -  - Земельный участок, размеры которого могут быть переданы в масштабе разделов графической части
  -  - Вновь образованная часть границы, сведения о которой достаточны для определения ее местоположения
  -  - Кадастровый номер здания
  -  - Граница кадастрового квартала
-  - Существующая часть границы, имеющиеся в ГКН сведения о которой достаточны для определения ее местоположения
  -  - Характерная точка границы, сведения о которой позволяют однозначно определить ее положение на местности
  -  - Кадастровый номер земельного участка

Схема границ земельных участков

G2

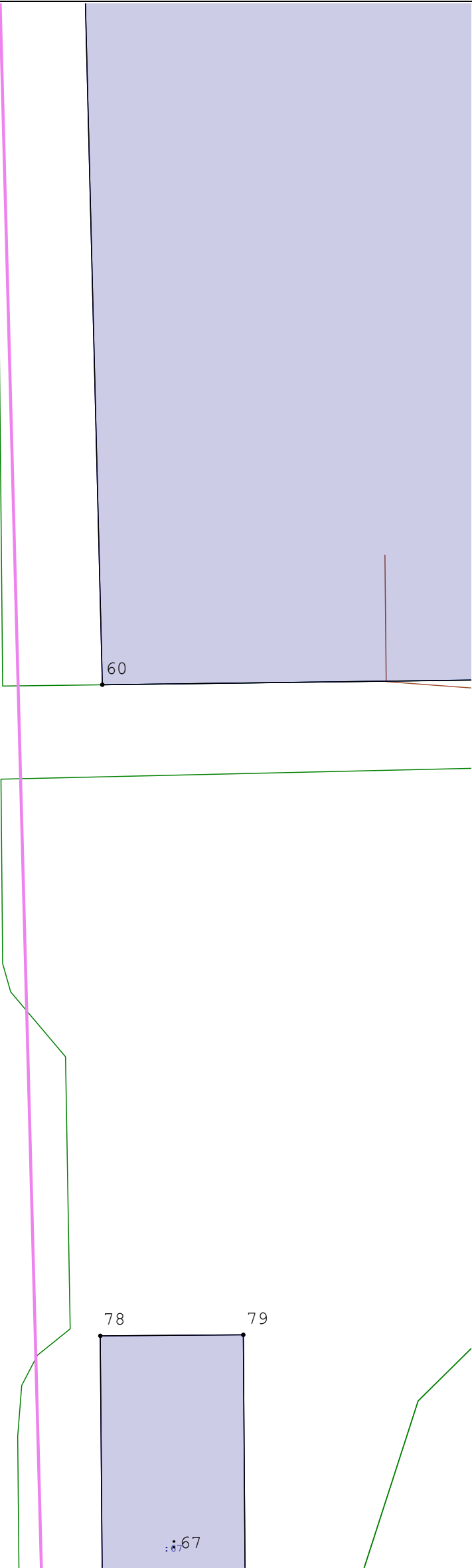


Масштаб 1:350

Условные обозначения:



- |  |   |  |   |
|--|---|--|---|
|  | - Земельный участок, размеры которого могут быть переданы в масштабе разделов графической части     |  | - Существующая часть границы, имеющиеся в ГКН сведения о которой достаточны для определения ее местоположения |
|  | - Вновь образованная часть границы, сведения о которой достаточны для определения ее местоположения |  | - Характерная точка границы, сведения о которой позволяют однозначно определить ее положение на местности     |
|  | - Кадастровый номер здания  |  | - Кадастровый номер земельного участка  |
|  | - Граница кадастрового квартала   |  |   |

F3	
----	--

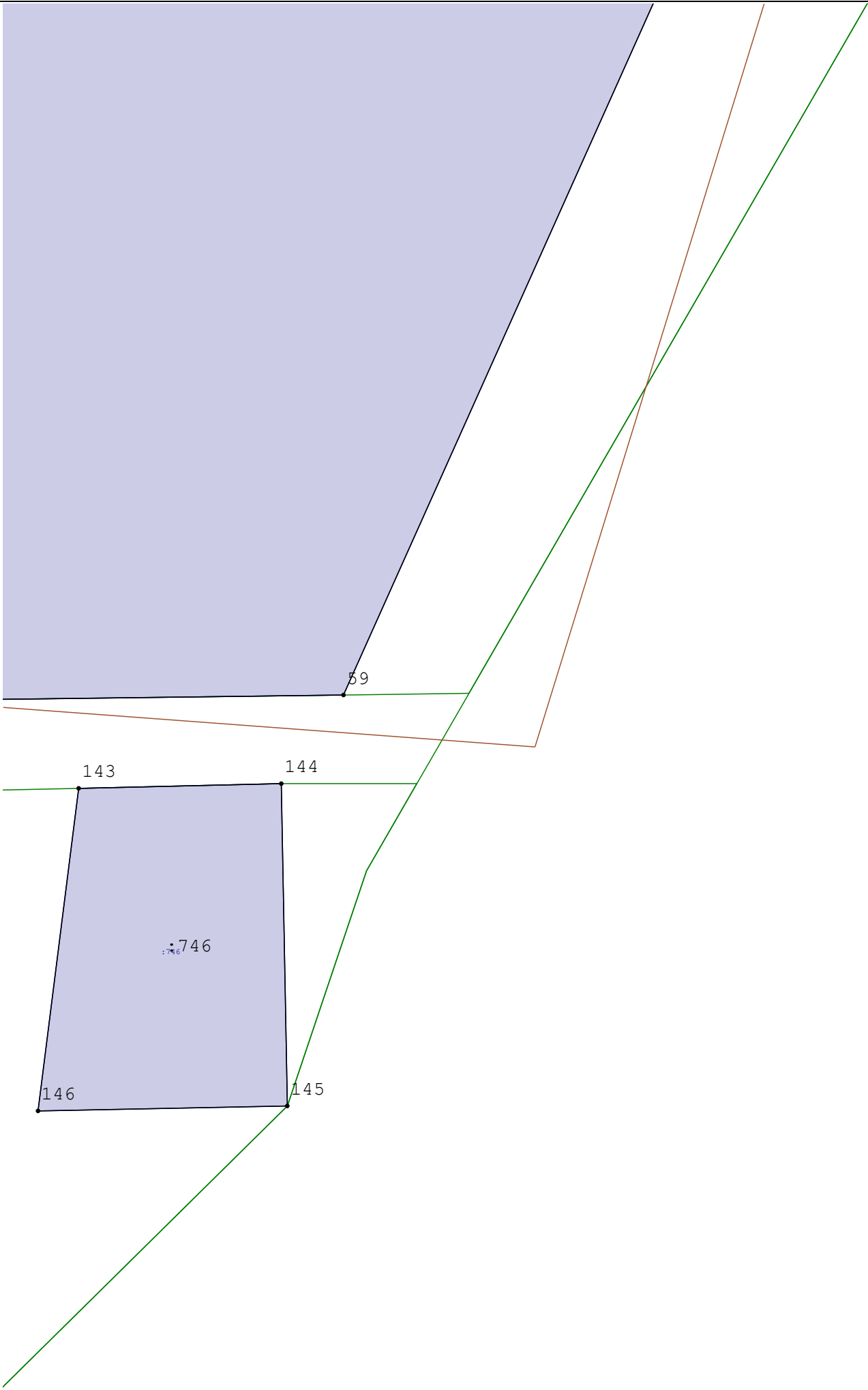


**Масштаб 1:350**

**Условные обозначения:**








- |  |  |
|--|--|
|  <ul style="list-style-type: none"> <li>- Земельный участок, размеры которого могут быть переданы в масштабе разделов графической части</li> <li>- Вновь образованная часть границы, сведения о которой достаточны для определения ее местоположения</li> </ul> |  <ul style="list-style-type: none"> <li>- Существующая часть границы, имеющиеся в ГКН сведения о которой достаточны для определения ее местоположения</li> <li>- Характерная точка границы, сведения о которой позволяют однозначно определить ее положение на местности</li> </ul> |
| <p>166</p> <p>Граница кадастрового квартала</p>  | <p>33</p> <p>Кадастровый номер земельного участка</p>  |

G3



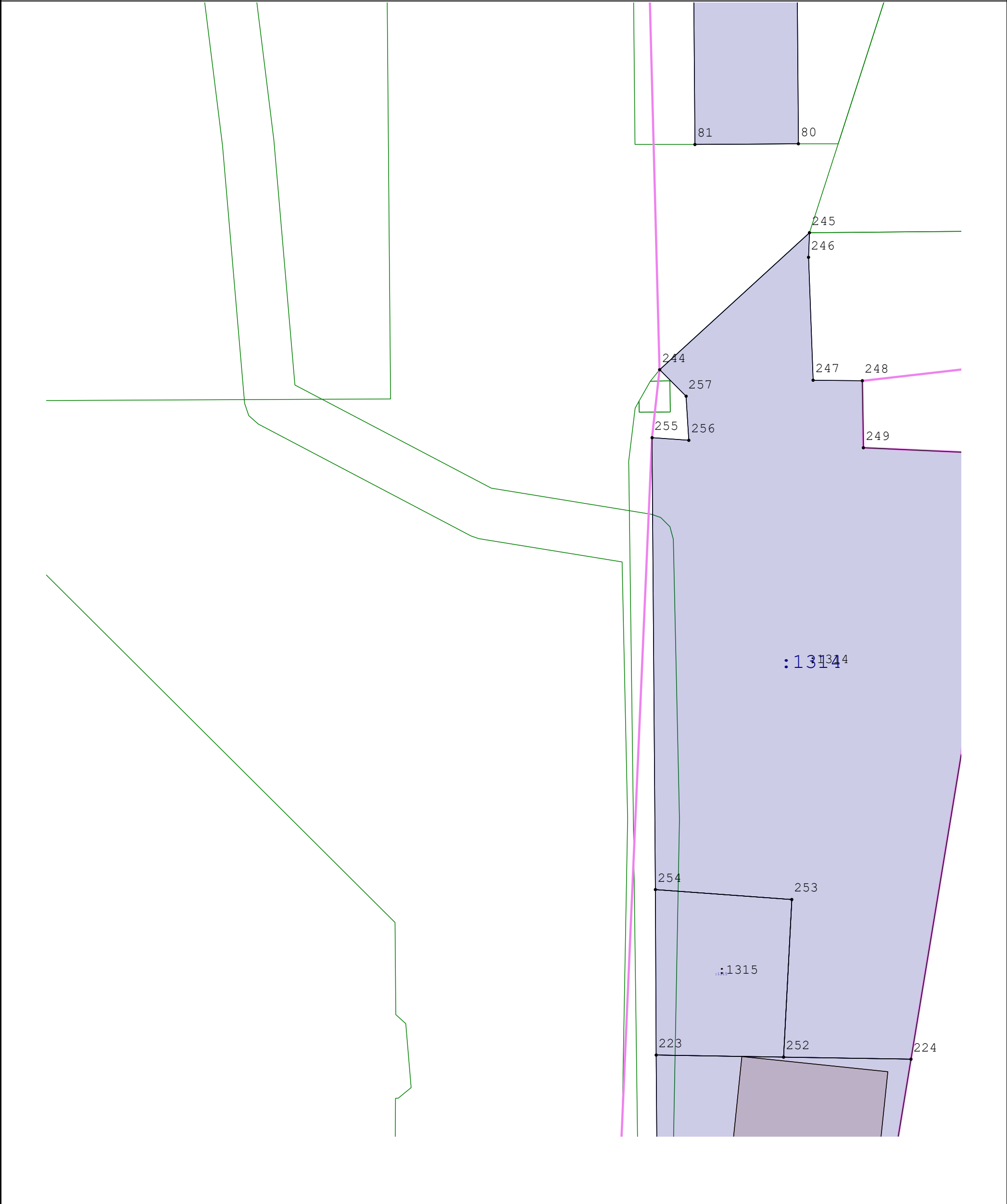
Масштаб 1:350

Условные обозначения:

- |   |   |   |   |
|---|---|---|---|
|  | - Земельный участок, размеры которого могут быть переданы в масштабе разделов графической части     |  | - Существующая часть границы, имеющиеся в ГКН сведения о которой достаточны для определения ее местоположения |
|  | - Вновь образованная часть границы, сведения о которой достаточны для определения ее местоположения |  | - Характерная точка границы, сведения о которой позволяют однозначно определить ее положение на местности     |
|  | - Кадастровый номер здания  |  | - Кадастровый номер земельного участка  |
|   | - Граница кадастрового квартала   |   |   |








**Схема границ земельных участков**


F4
----




**Масштаб 1:350**


**Условные обозначения:**

- |  |   |
|--|---|
|  <ul style="list-style-type: none"> <li>- Земельный участок, размеры которого могут быть переданы в масштабе разделов графической части</li> </ul>     |  <ul style="list-style-type: none"> <li>- Существующая часть границы, имеющиеся в ГКН сведения о которой достаточны для определения ее местоположения</li> </ul> |
|  <ul style="list-style-type: none"> <li>- Вновь образованная часть границы, сведения о которой достаточны для определения ее местоположения</li> </ul> |  <ul style="list-style-type: none"> <li>- Характерная точка границы, сведения о которой позволяют однозначно определить ее положение на местности</li> </ul>     |
|  <ul style="list-style-type: none"> <li>- Кадастровый номер здания</li> </ul>  |  <ul style="list-style-type: none"> <li>- Кадастровый номер земельного участка</li> </ul>  |
|  <ul style="list-style-type: none"> <li>- Граница кадастрового квартала</li> </ul>   |   |







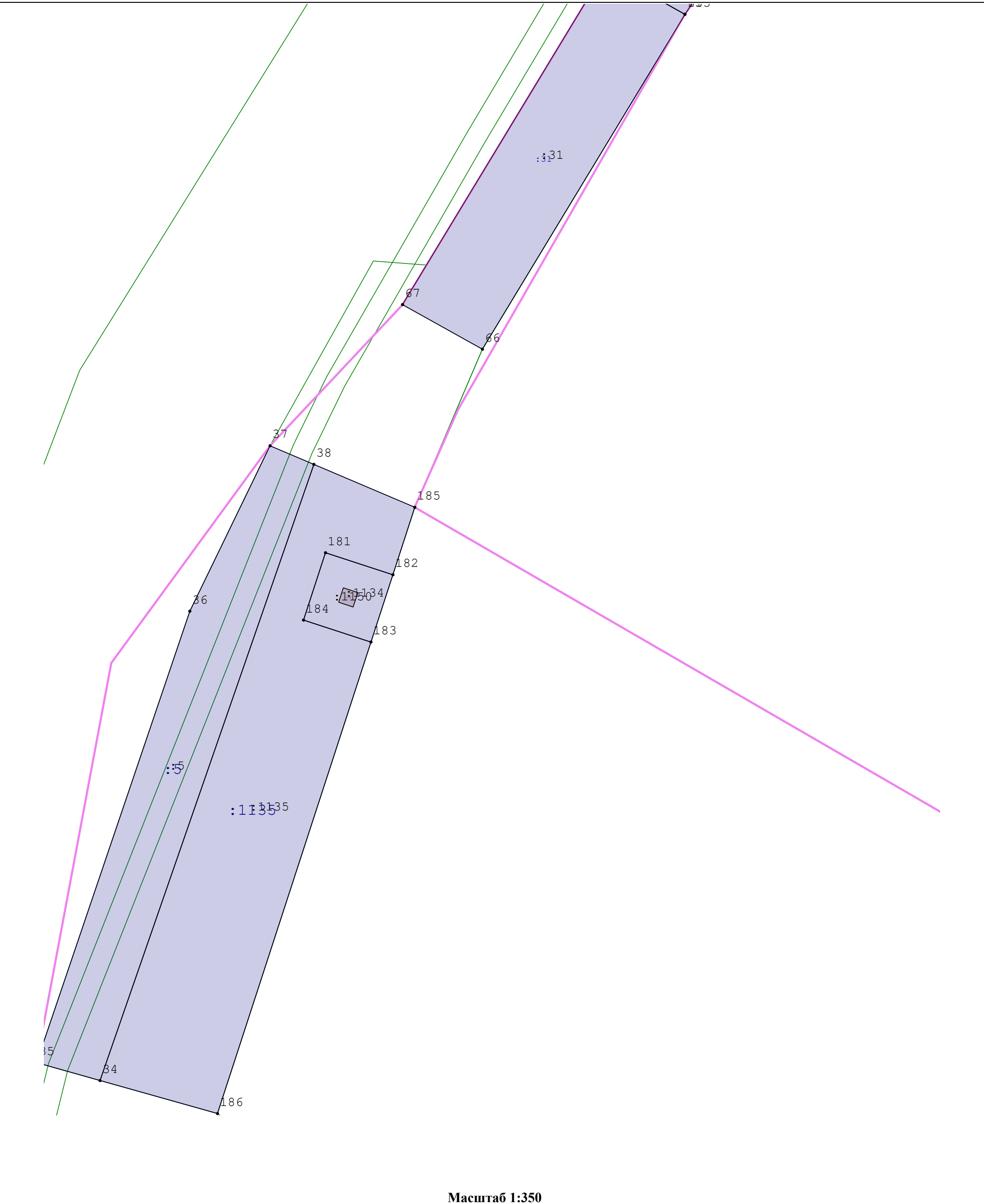




Масштаб 1:350

Условные обозначения:


- |  |   |  |   |
|--|---|--|---|
|  | - Земельный участок, размеры которого могут быть переданы в масштабе разделов графической части     |  | - Существующая часть границы, имеющиеся в ГКН сведения о которой достаточны для определения ее местоположения |
|  | - Вновь образованная часть границы, сведения о которой достаточны для определения ее местоположения |  | - Характерная точка границы, сведения о которой позволяют однозначно определить ее положение на местности     |
|  | - Кадастровый номер здания  |  | - Кадастровый номер земельного участка  |
|  | - Граница кадастрового квартала   |  |   |



Масштаб 1:350

Условные обозначения:








- |  |   |  |   |
|--|---|--|---|
|  | - Земельный участок, размеры которого могут быть переданы в масштабе разделов графической части     |  | - Существующая часть границы, имеющиеся в ГКН сведения о которой достаточны для определения ее местоположения |
|  | - Вновь образованная часть границы, сведения о которой достаточны для определения ее местоположения |  | - Характерная точка границы, сведения о которой позволяют однозначно определить ее положение на местности     |
|  | - Кадастровый номер здания  |  | - Кадастровый номер земельного участка  |
|  | - Граница кадастрового квартала   |  |   |

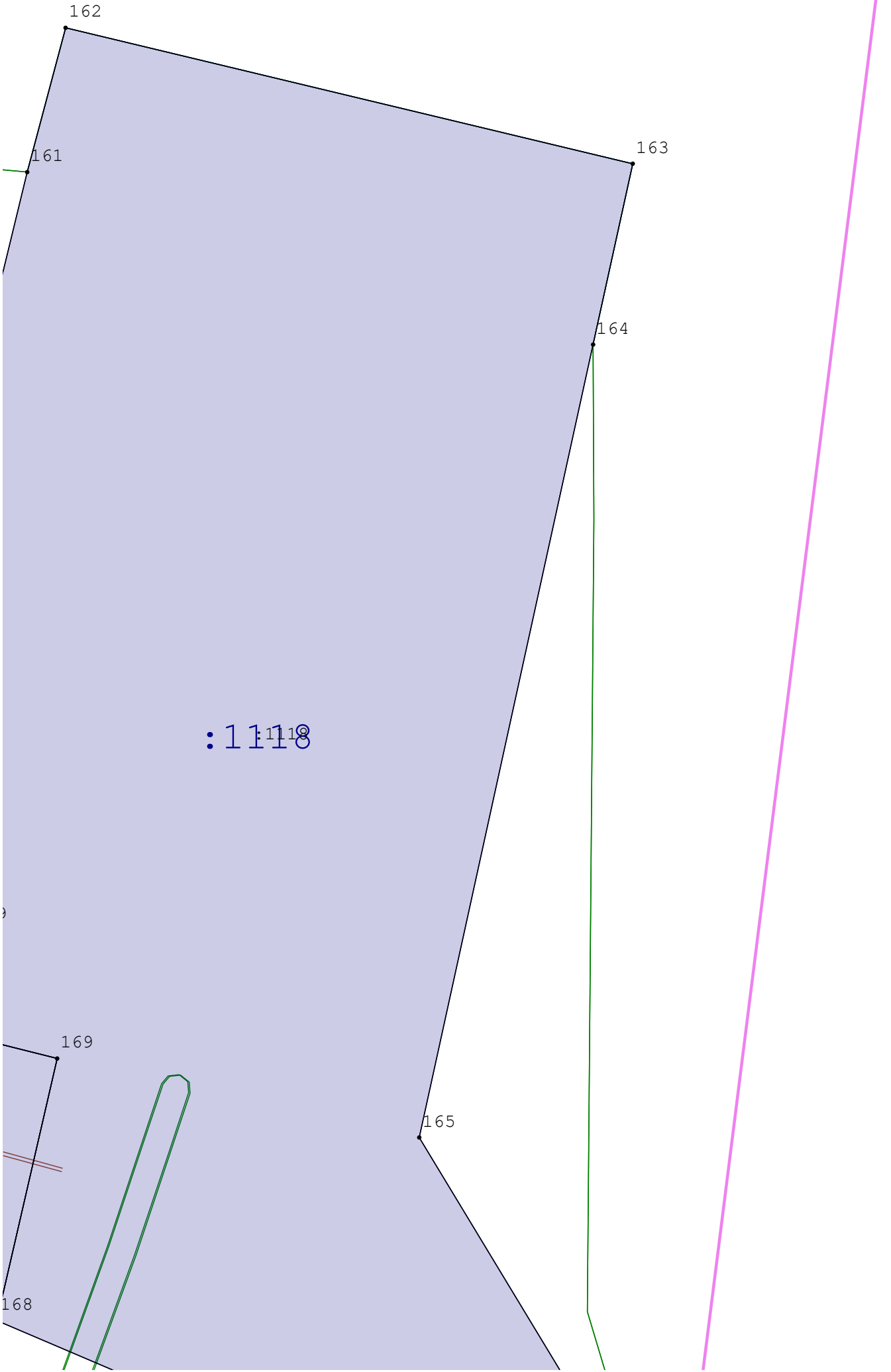




Масштаб 1:350

Условные обозначения:

- |   |   |   |   |
|---|---|---|---|
|  | - Земельный участок, размеры которого могут быть переданы в масштабе разделов графической части     |  | - Существующая часть границы, имеющиеся в ГКН сведения о которой достаточны для определения ее местоположения |
|  | - Вновь образованная часть границы, сведения о которой достаточны для определения ее местоположения |  | - Характерная точка границы, сведения о которой позволяют однозначно определить ее положение на местности     |
|  | - Кадастровый номер здания  |  | - Кадастровый номер земельного участка  |
|   | - Граница кадастрового квартала   |   |   |










Масштаб 1:350

Условные обозначения:

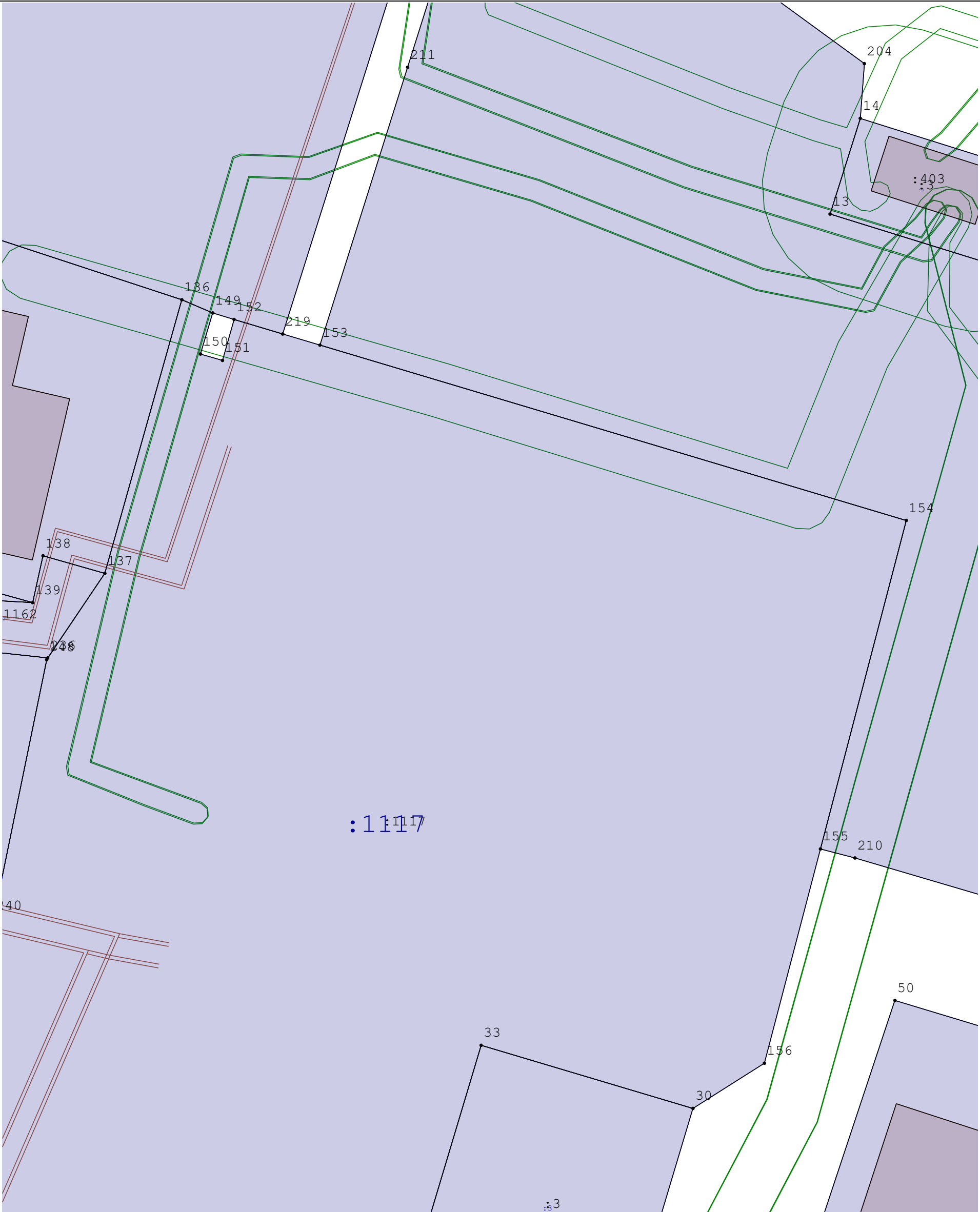
- |  |   |  |   |
|--|---|--|---|
|  | - Земельный участок, размеры которого могут быть переданы в масштабе разделов графической части     |  | - Существующая часть границы, имеющиеся в ГКН сведения о которой достаточны для определения ее местоположения |
|  | - Вновь образованная часть границы, сведения о которой достаточны для определения ее местоположения |  | - Характерная точка границы, сведения о которой позволяют однозначно определить ее положение на местности     |
|  | - Кадастровый номер здания  |  | - Кадастровый номер земельного участка  |
|  | - Граница кадастрового квартала   |  |   |



**Условные обозначения:**








- |   |   |
|---|---|
|  <ul style="list-style-type: none"> <li>- Земельный участок, размеры которого могут быть переданы в масштабе разделов графической части</li> </ul>     |  <ul style="list-style-type: none"> <li>- Существующая часть границы, имеющиеся в ГКН сведения о которой достаточны для определения ее местоположения</li> </ul> |
|  <ul style="list-style-type: none"> <li>- Вновь образованная часть границы, сведения о которой достаточны для определения ее местоположения</li> </ul> |  <ul style="list-style-type: none"> <li>- Характерная точка границы, сведения о которой позволяют однозначно определить ее положение на местности</li> </ul>     |
|  <ul style="list-style-type: none"> <li>- Кадастровый номер здания</li> </ul>  |  <ul style="list-style-type: none"> <li>- Кадастровый номер земельного участка</li> </ul>  |
|  <ul style="list-style-type: none"> <li>- Граница кадастрового квартала</li> </ul>   |   |

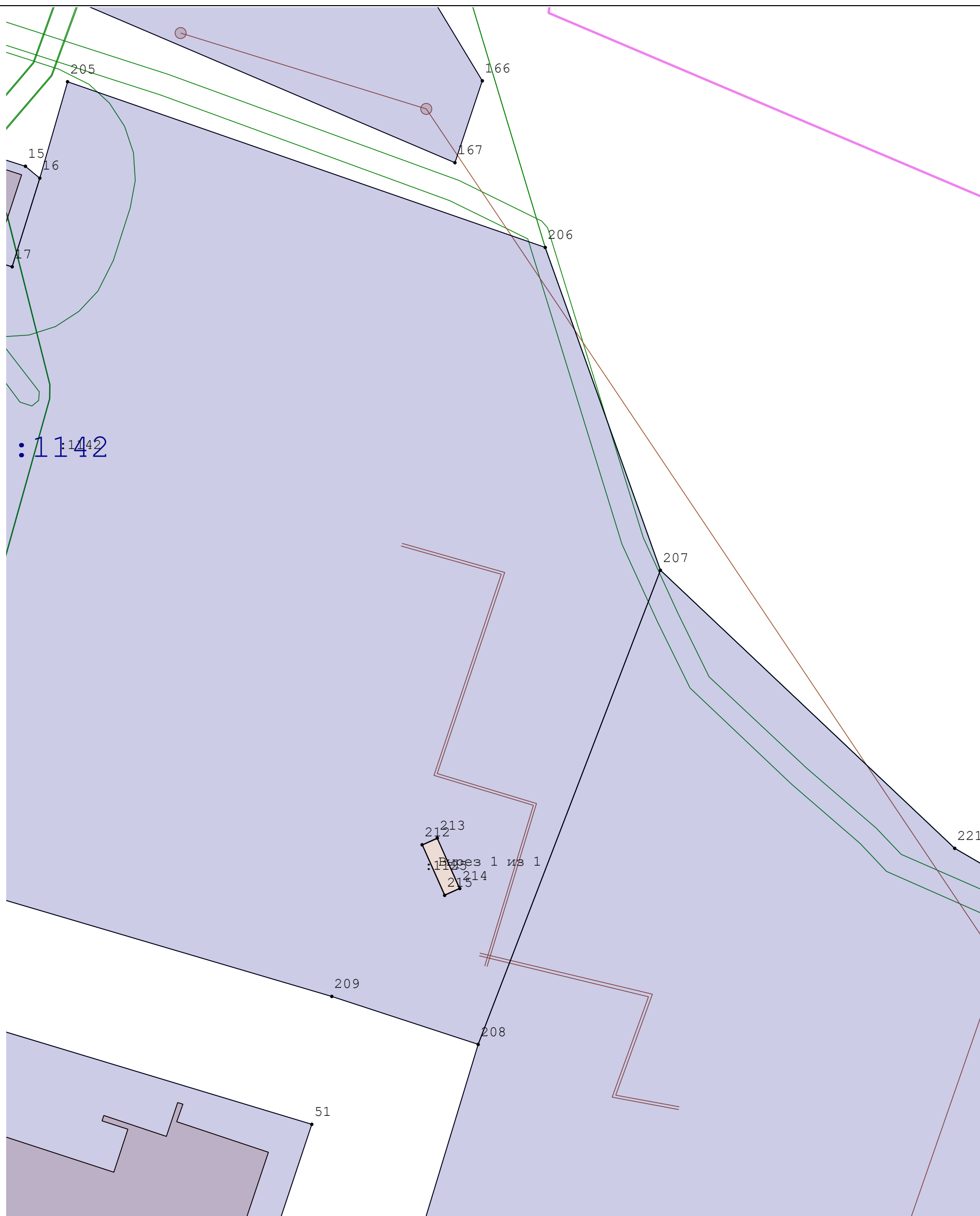











Масштаб 1:350

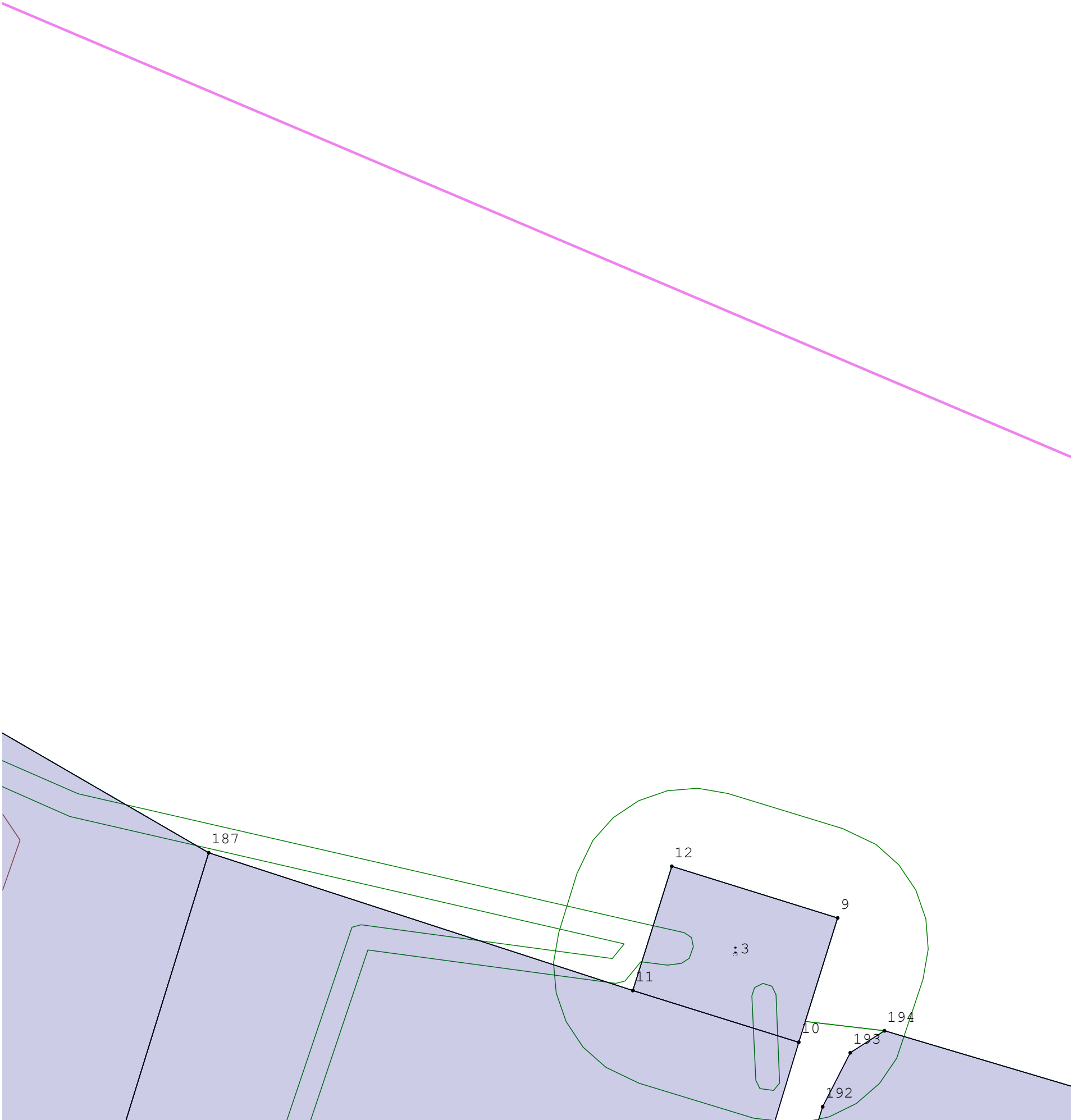
Условные обозначения:

- |   |   |   |   |
|---|---|---|---|
|  | - Земельный участок, размеры которого могут быть переданы в масштабе разделов графической части     |  | - Существующая часть границы, имеющиеся в ГКН сведения о которой достаточны для определения ее местоположения |
|  | - Вновь образованная часть границы, сведения о которой достаточны для определения ее местоположения |  | - Характерная точка границы, сведения о которой позволяют однозначно определить ее положение на местности     |
|  | - Кадастровый номер здания  |  | - Кадастровый номер земельного участка  |
|   | - Граница кадастрового квартала   |   |   |



**Условные обозначения:**


- |   |   |
|---|---|
|  <ul style="list-style-type: none"> <li>- Земельный участок, размеры которого могут быть переданы в масштабе разделов графической части</li> </ul>     |  <ul style="list-style-type: none"> <li>- Существующая часть границы, имеющиеся в ГКН сведения о которой достаточны для определения ее местоположения</li> </ul> |
|  <ul style="list-style-type: none"> <li>- Вновь образованная часть границы, сведения о которой достаточны для определения ее местоположения</li> </ul> |  <ul style="list-style-type: none"> <li>- Характерная точка границы, сведения о которой позволяют однозначно определить ее положение на местности</li> </ul>     |
|  <ul style="list-style-type: none"> <li>- Кадастровый номер здания</li> </ul>  |  <ul style="list-style-type: none"> <li>- Кадастровый номер земельного участка</li> </ul>  |
|  <ul style="list-style-type: none"> <li>- Граница кадастрового квартала</li> </ul>   |   |



Масштаб 1:350

Условные обозначения:

- |  |   |  |   |
|--|---|--|---|
|  | - Земельный участок, размеры которого могут быть переданы в масштабе разделов графической части     |  | - Существующая часть границы, имеющиеся в ГКН сведения о которой достаточны для определения ее местоположения |
|  | - Вновь образованная часть границы, сведения о которой достаточны для определения ее местоположения |  | - Характерная точка границы, сведения о которой позволяют однозначно определить ее положение на местности     |
|  | - Кадастровый номер здания  |  | - Кадастровый номер земельного участка  |
|  | - Граница кадастрового квартала   |  |   |



Масштаб 1:350

Условные обозначения:



- Земельный участок, размеры которого могут быть переданы в масштабе разделов графической части



- Вновь образованная часть границы, сведения о которой достаточны для определения ее местоположения

: 166

- Кадастровый номер здания



- Граница кадастрового квартала



- Существующая часть границы, имеющиеся в ГКН сведения о которой достаточны для определения ее местоположения



- Характерная точка границы, сведения о которой позволяют однозначно определить ее положение на местности

: 33

- Кадастровый номер земельного участка

D10



Масштаб 1:350

Условные обозначения:







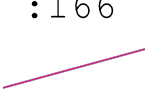
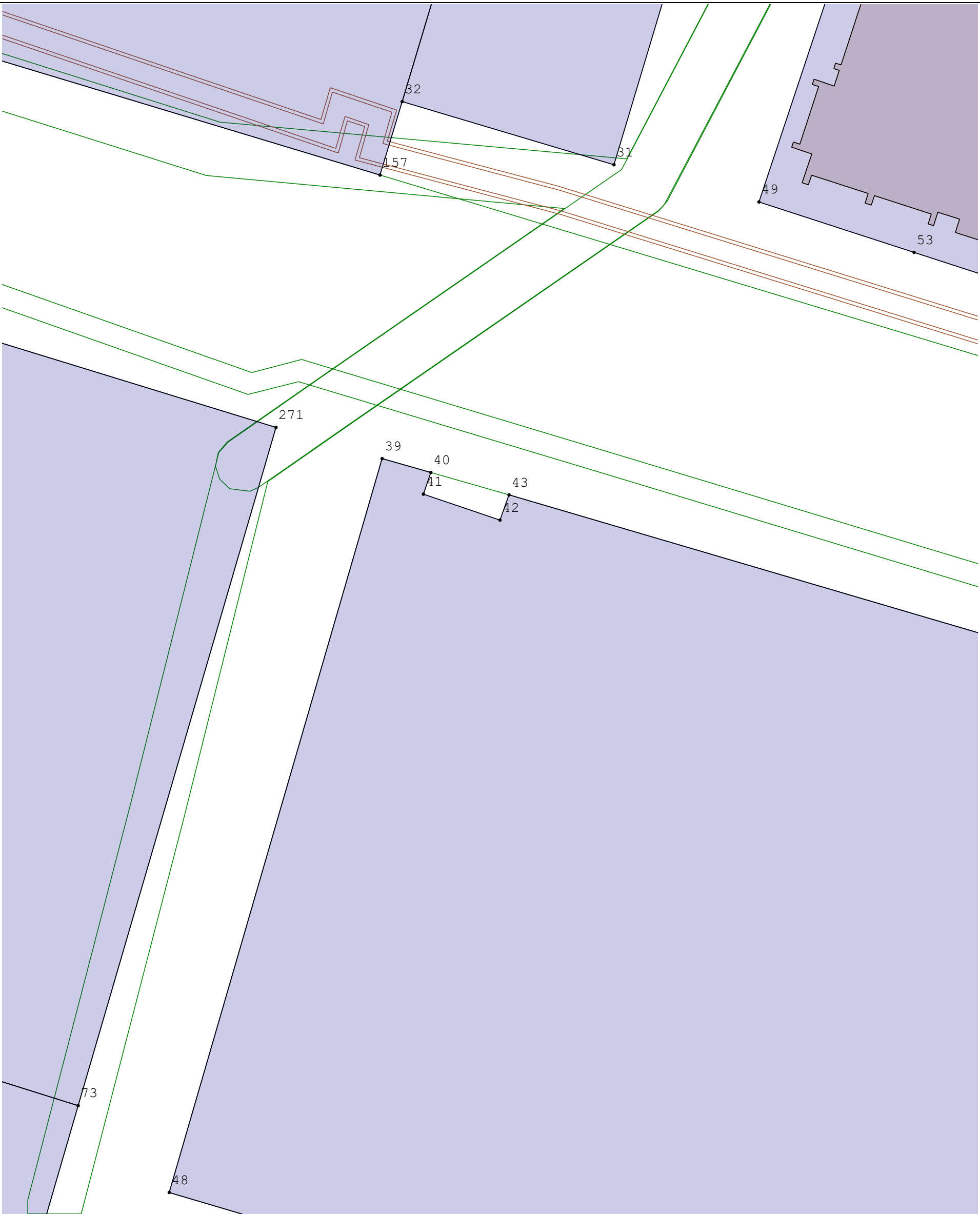
- |   |   |   |   |
|---|---|---|---|
|  | - Земельный участок, размеры которого могут быть переданы в масштабе разделов графической части     |  | - Существующая часть границы, имеющиеся в ГКН сведения о которой достаточны для определения ее местоположения |
|  | - Вновь образованная часть границы, сведения о которой достаточны для определения ее местоположения |  | - Характерная точка границы, сведения о которой позволяют однозначно определить ее положение на местности     |
|  | - Кадастровый номер здания  |  | - Кадастровый номер земельного участка  |
|   | - Граница кадастрового квартала   |   |   |








Схема границ земельных участков

E10



Масштаб 1:350

Условные обозначения:

- |   |   |   |   |
|---|---|---|---|
|  | - Земельный участок, размеры которого могут быть переданы в масштабе разделов графической части     |  | - Существующая часть границы, имеющиеся в ГКН сведения о которой достаточны для определения ее местоположения |
|  | - Вновь образованная часть границы, сведения о которой достаточны для определения ее местоположения |  | - Характерная точка границы, сведения о которой позволяют однозначно определить ее положение на местности     |
|  | - Кадастровый номер здания  |  | - Кадастровый номер земельного участка  |
|   | - Граница кадастрового квартала   |   |   |

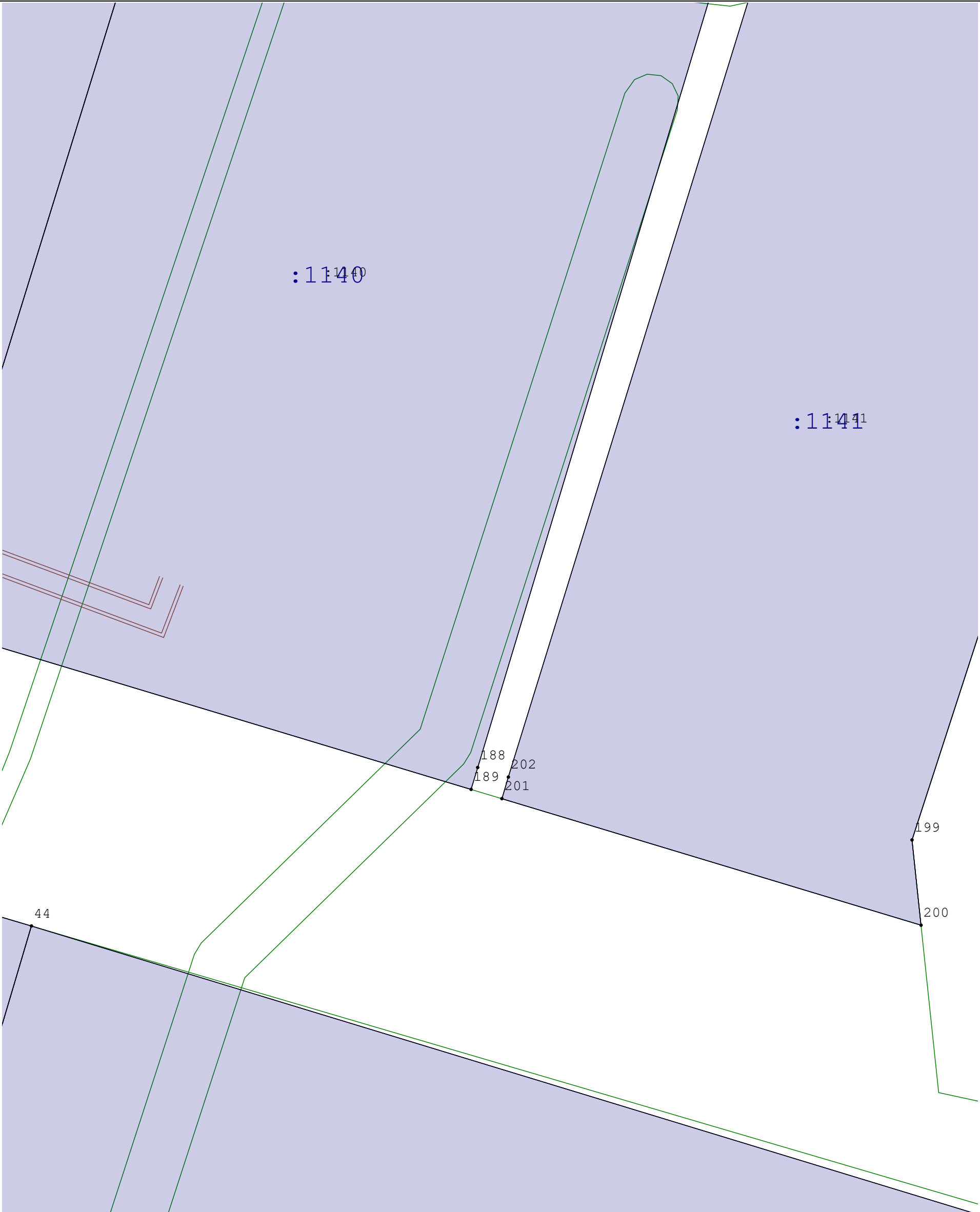
F10



Масштаб 1:350








- Условные обозначения:**
- |  |   |  |   |
|--|---|--|---|
|  | - Земельный участок, размеры которого могут быть переданы в масштабе разделов графической части     |  | - Существующая часть границы, имеющиеся в ГКН сведения о которой достаточны для определения ее местоположения |
|  | - Вновь образованная часть границы, сведения о которой достаточны для определения ее местоположения |  | - Характерная точка границы, сведения о которой позволяют однозначно определить ее положение на местности     |
|  | - Кадастровый номер здания  |  | - Кадастровый номер земельного участка  |
|  | - Граница кадастрового квартала   |  |   |

G10




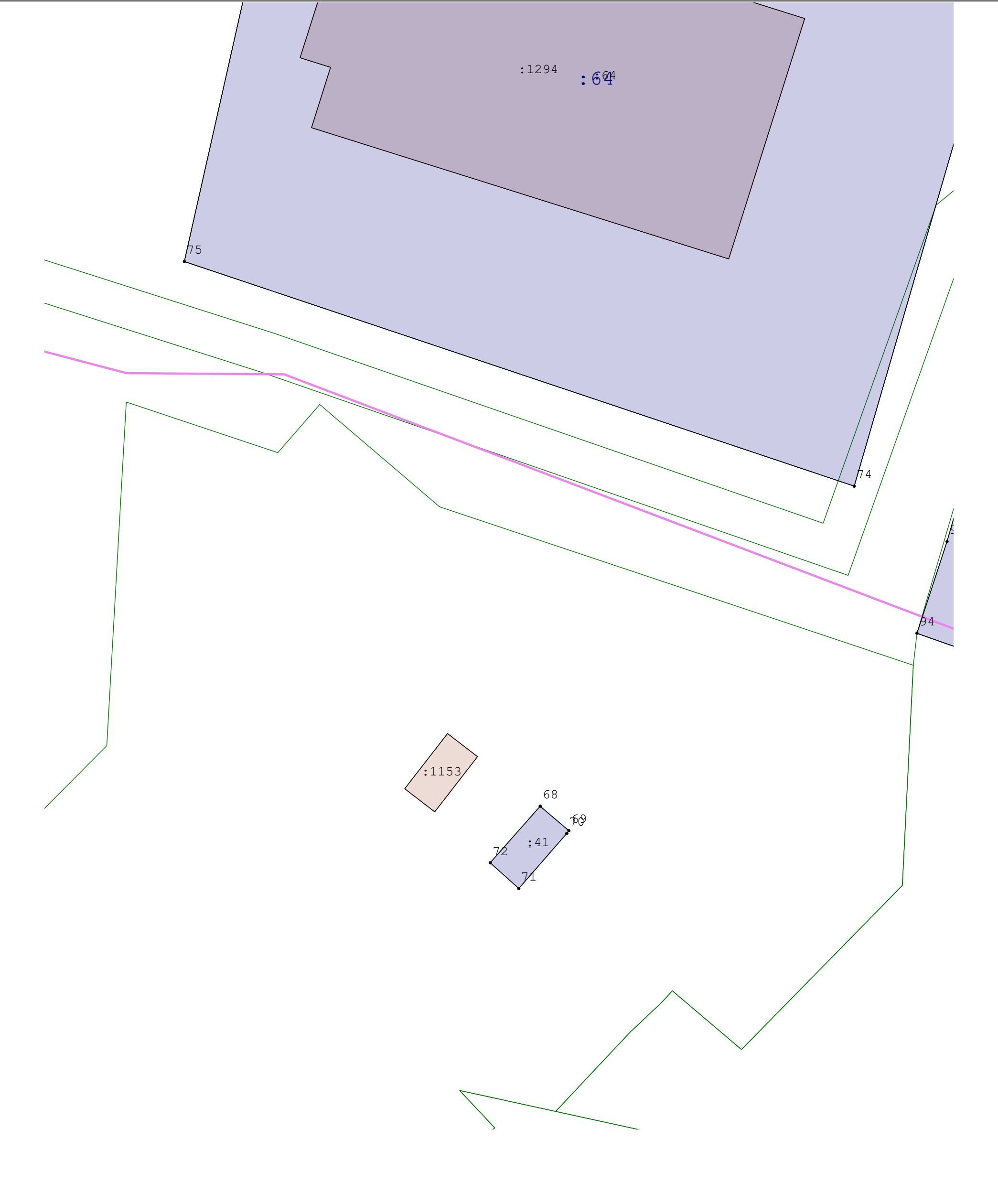
Масштаб 1:350

Условные обозначения:

- |   |   |   |   |
|---|---|---|---|
|  | - Земельный участок, размеры которого могут быть переданы в масштабе разделов графической части     |  | - Существующая часть границы, имеющиеся в ГКН сведения о которой достаточны для определения ее местоположения |
|  | - Вновь образованная часть границы, сведения о которой достаточны для определения ее местоположения |  | - Характерная точка границы, сведения о которой позволяют однозначно определить ее положение на местности     |
|  | - Кадастровый номер здания  |  | - Кадастровый номер земельного участка  |
|   | - Граница кадастрового квартала   |   |   |







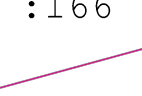




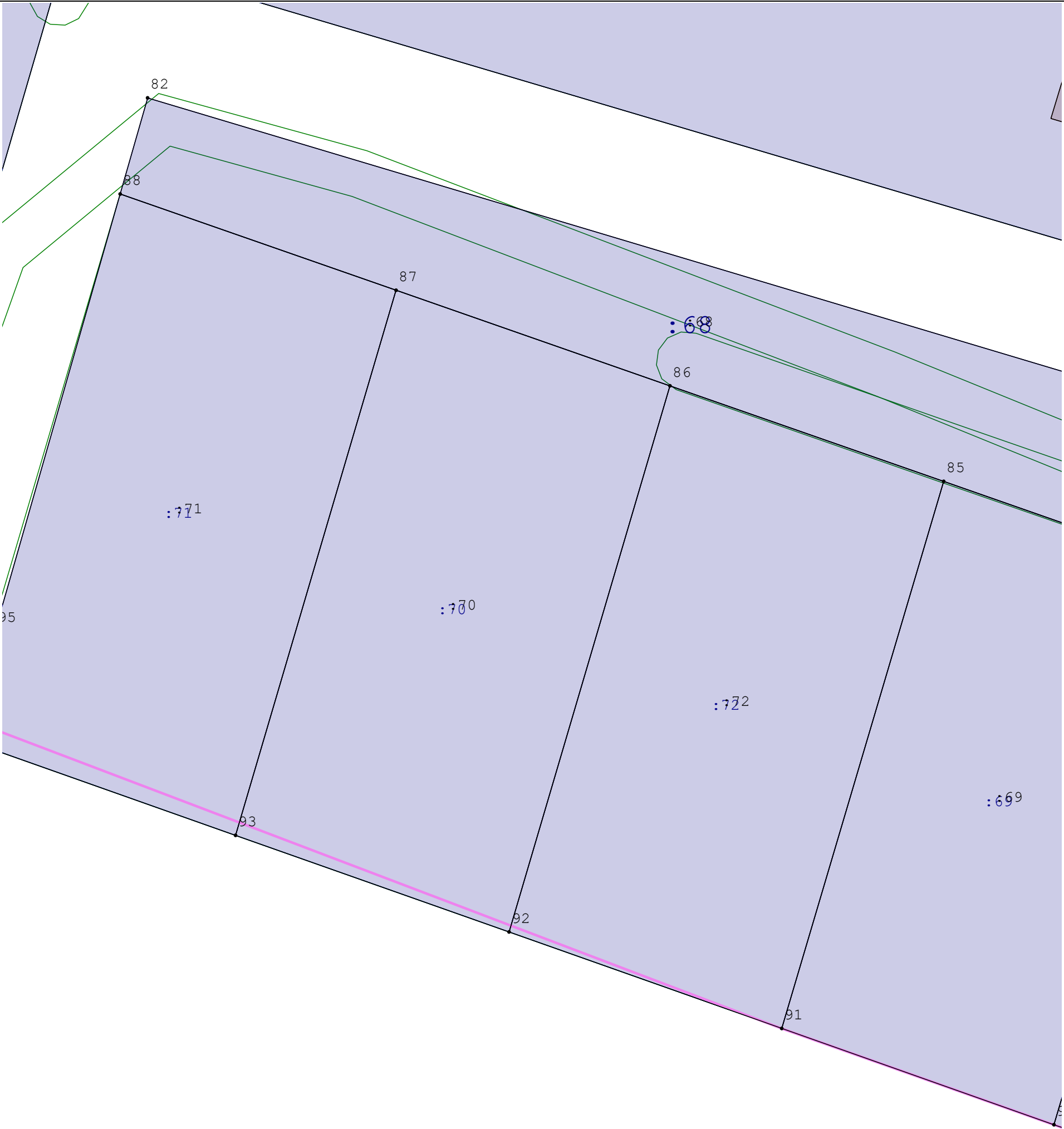


Масштаб 1:350

Условные обозначения:

- |   |   |   |   |
|---|---|---|---|
|  | - Земельный участок, размеры которого могут быть переданы в масштабе разделов графической части     |  | - Существующая часть границы, имеющиеся в ГКН сведения о которой достаточны для определения ее местоположения |
|  | - Вновь образованная часть границы, сведения о которой достаточны для определения ее местоположения |  | - Характерная точка границы, сведения о которой позволяют однозначно определить ее положение на местности     |
|  | - Кадастровый номер здания  |  | - Кадастровый номер земельного участка  |
|   | - Граница кадастрового квартала   |   |   |

E11

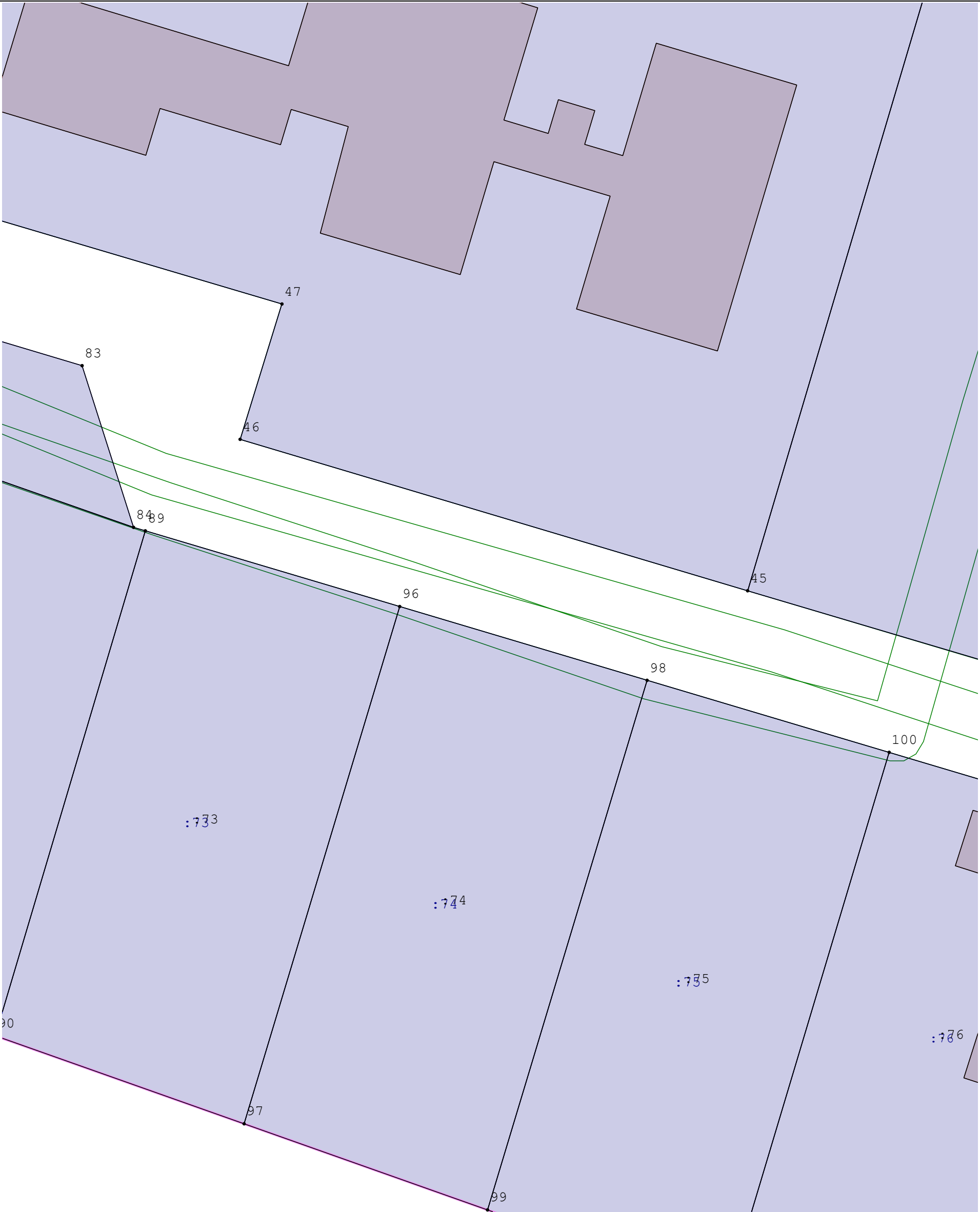


Масштаб 1:350

Условные обозначения:








- |  |   |  |   |
|--|---|--|---|
|  | - Земельный участок, размеры которого могут быть переданы в масштабе разделов графической части     |  | - Существующая часть границы, имеющиеся в ГКН сведения о которой достаточны для определения ее местоположения |
|  | - Вновь образованная часть границы, сведения о которой достаточны для определения ее местоположения |  | - Характерная точка границы, сведения о которой позволяют однозначно определить ее положение на местности     |
|  | - Кадастровый номер здания  |  | - Кадастровый номер земельного участка  |
|  | - Граница кадастрового квартала   |  |   |

F11

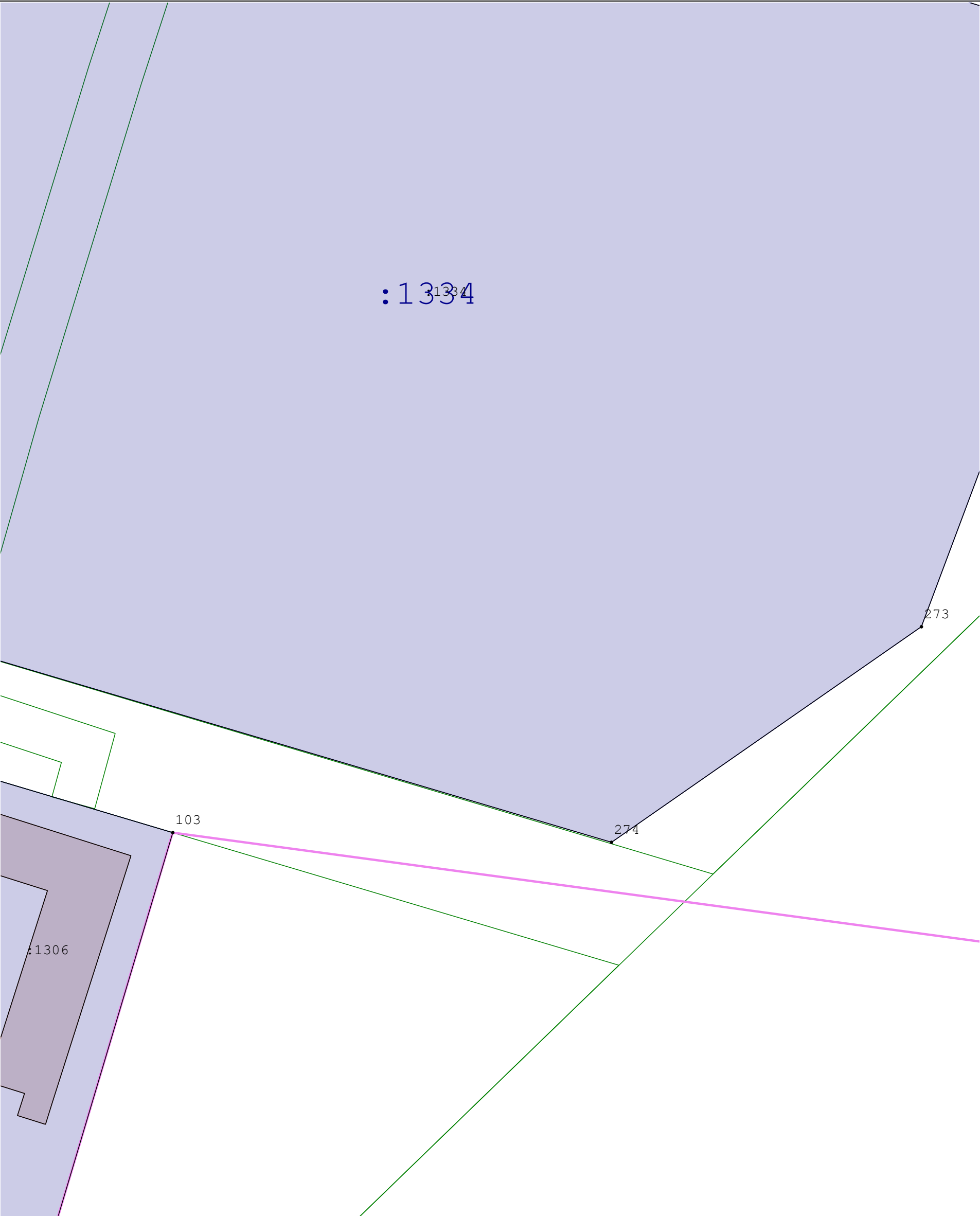


Масштаб 1:350

Условные обозначения:






- |   |   |   |   |
|---|---|---|---|
|  | - Земельный участок, размеры которого могут быть переданы в масштабе разделов графической части     |  | - Существующая часть границы, имеющиеся в ГКН сведения о которой достаточны для определения ее местоположения |
|  | - Вновь образованная часть границы, сведения о которой достаточны для определения ее местоположения |  | - Характерная точка границы, сведения о которой позволяют однозначно определить ее положение на местности     |
|  | - Кадастровый номер здания  |  | - Кадастровый номер земельного участка  |
|   | - Граница кадастрового квартала   |   |   |


G11




Масштаб 1:350

Условные обозначения:

- |   |  |
|---|--|
| <p>  - Земельный участок, размеры которого могут быть переданы в масштабе разделов графической части<br/>  - Вновь образованная часть границы, сведения о которой достаточны для определения ее местоположения<br/> <p>:166</p> - Кадастровый номер здания<br/>  - Граница кадастрового квартала </p> | <p>  - Существующая часть границы, имеющиеся в ГКН сведения о которой достаточны для определения ее местоположения<br/>  - Характерная точка границы, сведения о которой позволяют однозначно определить ее положение на местности<br/> <p>:33</p> - Кадастровый номер земельного участка </p> |
|---|--|





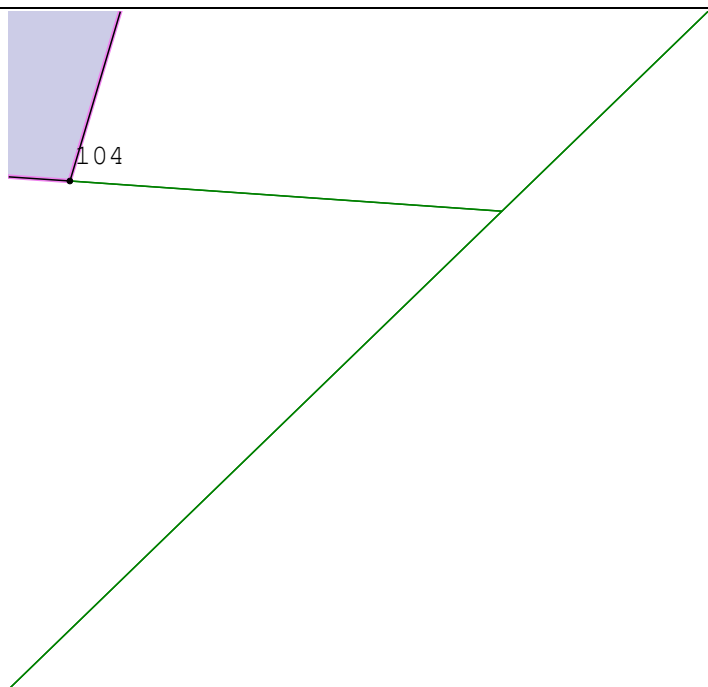
Масштаб 1:350

- Условные обозначения:**

  - Земельный участок, размеры которого могут быть переданы в масштабе разделов графической части
  - Вновь образованная часть границы, сведения о которой достаточны для определения ее местоположения
  - Кадастровый номер здания
  - Граница кадастрового квартала
- Существующая часть границы, имеющиеся в ГКН сведения о которой достаточны для определения ее местоположения
  - Характерная точка границы, сведения о которой позволяют однозначно определить ее положение на местности
  - Кадастровый номер земельного участка








**Схема границ земельных участков**

G12
-----

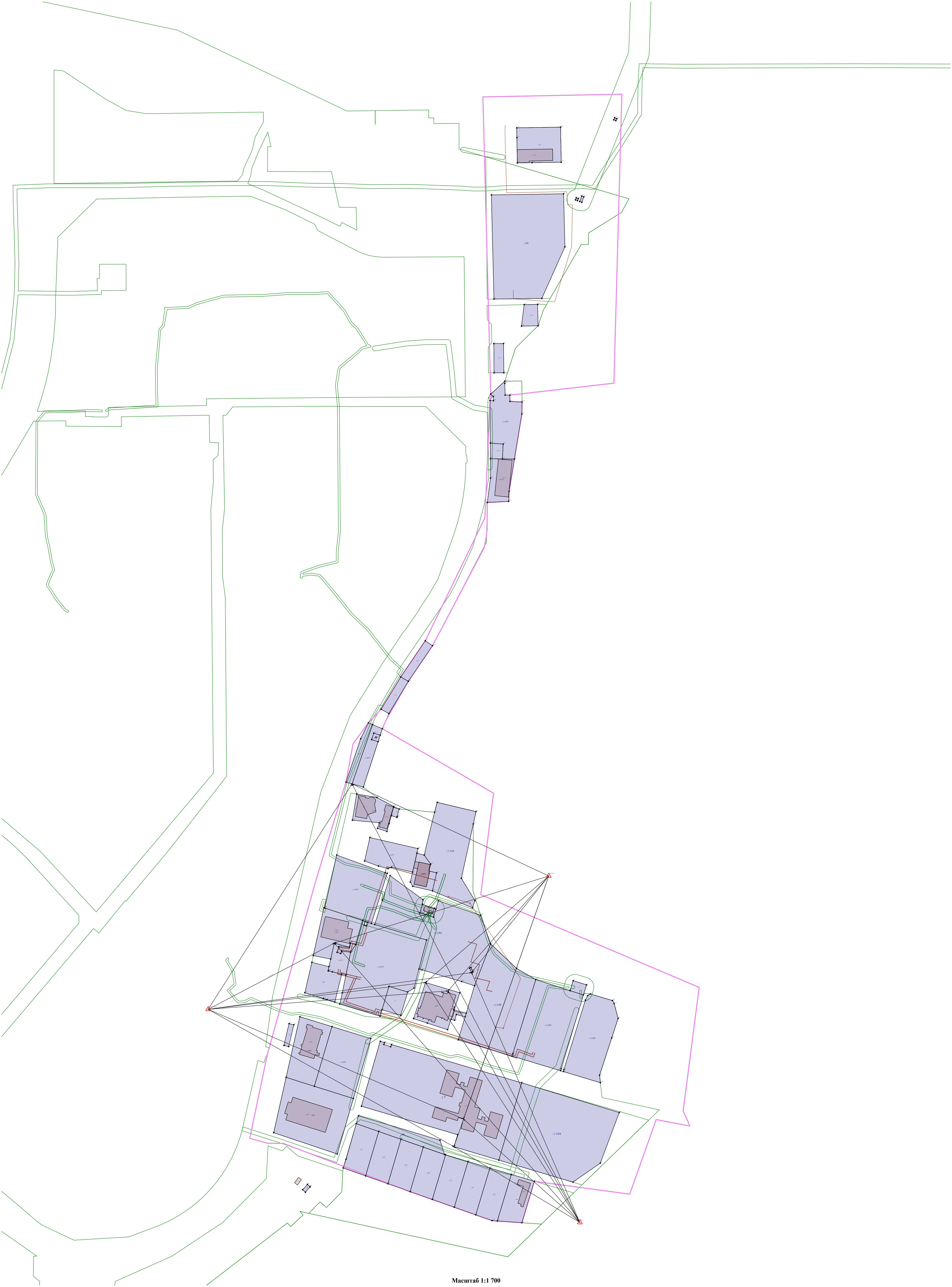


**Масштаб 1:350**

**Условные обозначения:**

- |   |   |
|---|---|
|  <ul style="list-style-type: none"> <li>- Земельный участок, размеры которого могут быть переданы в масштабе разделов графической части</li> </ul>     |  <ul style="list-style-type: none"> <li>- Существующая часть границы, имеющиеся в ГКН сведения о которой достаточны для определения ее местоположения</li> </ul> |
|  <ul style="list-style-type: none"> <li>- Вновь образованная часть границы, сведения о которой достаточны для определения ее местоположения</li> </ul> |  <ul style="list-style-type: none"> <li>- Характерная точка границы, сведения о которой позволяют однозначно определить ее положение на местности</li> </ul>     |
|  <ul style="list-style-type: none"> <li>- Кадастровый номер здания</li> </ul>  |  <ul style="list-style-type: none"> <li>- Кадастровый номер земельного участка</li> </ul>  |
|  <ul style="list-style-type: none"> <li>- Граница кадастрового квартала</li> </ul>   |   |





Масштаб 1:1 700

Условные обозначения:

	- Существующая часть границы, имеющиеся в ГКН сведения о которой достаточны для определения ее местоположения		- вновь образованная часть границы, сведения о которой достаточны для определения ее местоположения		- Характерная точка границы, сведения о которой позволяют однозначно определить ее положение на местности		- Пункт государственной геодезической сети		- Направления геодезических построений при определении координат характерных точек границ земельного участка
	- Кадастровый номер здания		- Кадастровый номер земельного участка		- Граница кадастрового квартала				